

ANEXA nr. 7 la Statutul comunei Vișoara, județul Vaslui

**INVENTARUL BUNURILOR CARE ALCĂTUIESC DOMENIUL PUBLIC AL COMUNEI
VIȘOARA, JUDEȚUL VASLUI**

ROMANIA
JUDETUL VASLUI
CONSILIUL LOCAL AL COMUNEI
VIISOARA

HOTARAREA NR.24

privind însușirea inventarului bunurilor care alcătuiesc domeniul public al comunei Vișoara județul Vaslui.

Consiliul local al comunei Vișoara, județul Vaslui;
văzând inventarul bunurilor ce fac parte din domeniul public al comunei, întocmit de comisia specială, constituită prin Hotărârea consiliului local nr.27/1999;

având în vedere prevederile art.21, alin 2 din legea nr.213/1998 privind proprietatea publică și regimul juridic al acesteia;

având în vedere prevederile punctului al X-lea din Normele tehnice pentru întocmirea inventarului bunurilor care alcătuiesc domeniul public al comunelor, orașelor, municipiilor și județelor, aprobat prin HG.nr 518/1999;

în baza prevederilor art.38, alin 2, lit "f" și în temeiul art.46, alin 1 și 2;

HOTARASTE :

Articol unic.- Insușirea inventarului bunurilor care alcătuiesc domeniul public al comunei Vișoara, județul Vaslui, potrivit anexei nr.1 care face parte integrantă din prezenta hotărâre.

Vișoara, 24.06.2001



CONTRAȘTIPIBAREA SECRETAR

I N V E N T A R U L
bunurilor care aparțin domeniului public al Comunei VIÎȘOARA

Secțiunea I
Bunuri imobile

| Nr. crt. | Codul de clasificare | Denumirea bunului | Elementele de identificare | Anul dobândirii sau, după caz, al dării în folosință | Valoarea de inventar | Situația juridică |
|----------|----------------------|---------------------------|---|--|----------------------|-----------------------------------|
| 1. | 1.3.7.1. | Drum comunal 52 | Din DJ 244 Viîșoara – Halta Dodești, din pământ L – 6300m, l – 7 m, | 1940 | | O.G. nr.43/1997 HCL nr.24/2001 |
| 2. | 1.3.7.1. | Drum comunal 55 | Balaur Vasile – Ceru Gheorghe Dodești – Urdești, din pământ, L – 3950 m, l – 7 m | 1940 | | O.G. nr.43/1997 HCL nr.24/2001 |
| 3. | 1.3.7.1. | Drum comunal 54 | de la Ifrim Gheorghe – hotar comuna Banca, din pământ Dodești – Giurcani, L – 4080 m, l – 7 m | 1940 | | O.G. nr.43/1997 HCL nr.24/2001 |
| 4. | 1.3.7.1. | Drum comunal 53 | L – 15000 m, l – 7 m Viîșoara – Dodești | 1940 | | O.G. nr.43/1997 HCL nr.24/2001 |
| 5. | 1.3.7.1. | Drum vicinal 596 | L – 4250 m, l – 8 , din DC 52 – T20/640 din pământ | 1940 | | O.G. nr.43/1997 HCL nr.24/2001 |
| 6. | 1.3.7.1. | Drum vicinal 2018 | L – 1700 m, l – 8 m DC 52 – T 44/2020 din pământ | 1940 | | O.G. nr.43/1997 HCL nr.24/2001 |
| 7. | 1.3.7.1. | Drum vicinal 680 | L – 5400 m l – 8 m din DC 52 – DV 666, din pământ | 1940 | | O.G. nr.43/1997 HCL nr.24/2001 |
| 8. | 1.3.7.1. | Drum vicinal 666 | L – 8300 m, l – 8 m din DV 596 în DC 52 din pământ | 1940 | | O.G. nr.43/1997 HCL nr.24/2001 |
| 9. | 1.3.7.1. | Drum vicinal 474 | L – 1300 m, l – 6 m din DC 53 în DC 52 din pământ | 1940 | | O.G. nr.43/1997 HCL nr.24/2001 |
| 10. | 1.3.7.1. | Drum vicinal 424 | L – 3990 m l – 6 m din DC 353 în DC 52 din pământ | 1940 | | O.G. nr.43/1997 HCL nr.24/2001 |
| 11. | 1.3.7.1. | Strada nr. 1 Sat Viîșoara | L – 1200 m, l – 7 m de la sediul primăriei în DC 53, din pământ | 1940 | | O.G. nr.43/1997 HCL nr.24/2001 |

| | | | | | | |
|-----|----------|---------------|---|------|--|-----------------------------------|
| 12. | 1.3.7.1. | Strada nr. 2 | L – 215 m, 1 – 7 m din pământ de la Pavel Gheorghe – Pârciu Liviu | 1940 | | O.G. nr.43/1997 HCL nr.24/2001 |
| 13. | 1.3.7.1. | Strada nr. 3 | L – 475 m, 1 – 7 m din pământ din DJ 52 la Bogoș Ion | 1940 | | O.G. nr.43/1997 HCL nr.24/2001 |
| 14. | 1.3.7.1. | Strada nr. 4 | L – 110 m, 1 – 7 m din pământ din DJ 52 – Joacăbine Toader | 1940 | | O.G. nr.43/1997 HCL nr.24/2001 |
| 15. | 1.3.7.1. | Strada nr. 5 | L – 262 m, 1 – 8 m din pământ de la Munteanu Gheorghe la Ionescu Dumitru | 1940 | | O.G. nr.43/1997 HCL nr.24/2001 |
| 16. | 1.3.7.1. | Strada nr. 6 | L – 235 m, 1 – 5 m din pământ de la Bocman Vasile – Bateu Ion | 1940 | | O.G. nr.43/1997 HCL nr.24/2001 |
| 17. | 1.3.7.1. | Strada nr. 7 | L – 425 m, 1 – 6 m din pământ Din DC 53 la Micu Panainte | 1940 | | O.G. nr.43/1997 HCL nr.24/2001 |
| 18. | 1.3.7.1. | Strada nr. 8 | L – 262 m, 1 – 5 m din pământ de la Arifon Costache în DC 52 | 1940 | | O.G. nr.43/1997 HCL nr.24/2001 |
| 19. | 1.3.7.1. | Strada nr. 9 | L – 213 m, 1 – 5 m din pământ | 1940 | | O.G. nr.43/1997 HCL nr.24/2001 |
| 20. | 1.3.7.1. | Strada nr. 10 | L – 460 m, 1 – 5 m din pământ de la Toader Nelu – Avram Vasile | 1940 | | O.G. nr.43/1997 HCL nr.24/2001 |
| 21. | 1.3.7.1. | Strada nr. 11 | L – 60 m, 1 – 6 m din pământ de la Romașcu Grigore, Iftene Vasile | 1940 | | O.G. nr.43/1997 HCL nr.24/2001 |
| 22. | 1.3.7.1. | Strada nr. 12 | L – 200 m, 1 – 6 m din pământ de la Toader Dumitru, Grigoriță H. Ion | 1940 | | O.G. nr.43/1997 HCL nr.24/2001 |
| 23. | 1.3.7.1. | Strada nr. 13 | L – 80 m, 1 – 5 m din pământ de la Popa C. Constantin în Raclea Nevarache | 1940 | | O.G. nr.43/1997 HCL nr.24/2001 |
| 24. | 1.3.7.1. | Strada nr. 14 | L – 164 m, 1 – 5 m din pământ de la Raclea Toma în DC 53 | 1940 | | O.G. nr.43/1997 HCL nr.24/2001 |
| 25. | 1.3.7.1. | Strada nr. 15 | L – 80 m, 1 – 5 m din pământ de la Munteanu N. Gheorghe la Raclea D. Ion | 1940 | | O.G. nr.43/1997 HCL nr.24/2001 |
| 26. | 1.3.7.1. | Strada nr. 16 | L – 150 m, 1 – 5 m din pământ de la Obreja Dumitru – Toderică Constantin | 1940 | | O.G. nr.43/1997 HCL nr.24/2001 |
| 27. | 1.3.7.1. | Strada nr. 17 | L – 50 m, 1 – 5 m din pământ de la Cocindău Ion – Popa Neculai | 1940 | | O.G. nr.43/1997 HCL nr.24/2001 |
| 28. | 1.3.7.1. | Strada nr. 18 | L – 1550 m, 1 – 6 m din pământ de la Cocidău Ion – Bogoș Stelian | 1940 | | O.G. nr.43/1997 HCL nr.24/2001 |
| 29. | 1.3.7.1. | Strada nr. 19 | L – 312 m, 1 – 5 m din pământ din DC 52 la Năstase Gelu | 1940 | | O.G. nr.43/1997 HCL nr.24/2001 |

| | | | | | | |
|-----|----------|--------------------------|--|------|--|-----------------------------------|
| 30. | 1.3.7.1. | Strada nr. 20 | L – 350 m, 1 – 5 m din pământ din DC 52 pct. țarnă – Ionașcu Ion | 1940 | | O.G. nr.43/1997 HCL nr.24/2001 |
| 31. | 1.3.7.1. | Strada nr. 21 | L – 212 m, 1 – 6 m din pământ din DC 52 la Boboc Gheorghe | 1940 | | O.G. nr.43/1997 HCL nr.24/2001 |
| 32. | 1.3.7.1. | Strada nr. 22 | L – 485 m, 1 – 7 m din pământ Năstase Neculai la Dima Gheorghe | 1940 | | O.G. nr.43/1997 HCL nr.24/2001 |
| 33. | 1.3.7.1. | Strada nr. 23 | L – 313 m, 1 – 7 m din pământ de la Bogos Ionel – Benejaru Cezar | 1940 | | O.G. nr.43/1997 HCL nr.24/2001 |
| 34. | 1.3.7.1. | Strada nr. 24 | L – 212 m, 1 – 7 m din pământ de la Nistor Gheorghe la Setache Victor | 1940 | | O.G. nr.43/1997 HCL nr.24/2001 |
| 35. | 1.3.7.1. | Strada nr. 25 | L – 1415 m, 1 – 7 m din pământ din DC 52 la canton silvic Gura Idrici | 1940 | | O.G. nr.43/1997 HCL nr.24/2001 |
| 36. | 1.3.7.1. | Strada nr. 26 | L – 325 m, 1 – 7 m din pământ Sandu C. Che. – Bejenaru Neculai | 1940 | | O.G. nr.43/1997 HCL nr.24/2001 |
| 37. | 1.3.7.1. | Strada nr. 1 Sat Dodești | L – 1942 m, 1 – 7 m din pământ la Vieru Panainte la Iiașcu Ion | 1940 | | O.G. nr.43/1997 HCL nr.24/2001 |
| 38. | 1.3.7.1. | Strada nr. 2 | L – 496 m, 1 – 7 m pământ, Costea Bojor – Cimitir Tămășeni | 1940 | | O.G. nr.43/1997 HCL nr.24/2001 |
| 39. | 1.3.7.1. | Strada nr. 3 | L – 380 m, 1 – 7 m, din pământ de la Mircea Ortansa – Lupu Gheorghe | 1940 | | O.G. nr.43/1997 HCL nr.24/2001 |
| 40. | 1.3.7.1. | Strada nr. 4 | L – 180 m, 1 – 7 m din pământ de la Cimitir Tămășeni la Pășune comunală Tămășeni | 1940 | | O.G. nr.43/1997 HCL nr.24/2001 |
| 41. | 1.3.7.1. | Strada nr. 5 | L – 250 m, 1 – 7 m din pământ de la Roșca Vasile – Grigoraș Dan | 1940 | | O.G. nr.43/1997 HCL nr.24/2001 |
| 42. | 1.3.7.1. | Strada nr. 6 | L – 100 m, 1 – 7, din pământ Roșca vasile – Pascal Vasile | 1940 | | O.G. nr.43/1997 HCL nr.24/2001 |
| 43. | 1.3.7.1. | Strada nr. 7 | L – 60 m, 1 – 7 m, din pământ de la Hulunaș Gheorghe – Popa Ion | 1940 | | O.G. nr.43/1997 HCL nr.24/2001 |
| 44. | 1.3.7.1. | Strada nr. 8 | L – 200 m, 1 – 7 m din pământ de la Codreanu Gică – Simion Nelu | 1940 | | O.G. nr.43/1997 HCL nr.24/2001 |
| 45. | 1.3.7.1. | Strada nr. 9 | L – 244 m, 1 – 7 m din pământ de la Mircea Ortansa la Ionașcu Gheorghe | 1940 | | O.G. nr.43/1997 HCL nr.24/2001 |
| 46. | 1.3.7.1. | Strada nr. 10 | L – 364 m, 1 – 7 m din pământ de la Roșca Vasile la Clim Ștefan | 1940 | | O.G. nr.43/1997 HCL nr.24/2001 |
| 47. | 1.3.7.1. | Strada nr. 11 | L – 235 m, 1 – 7 m din pământ de la Andronache Neculai – Chisar Vasile | 1940 | | O.G. nr.43/1997 HCL nr.24/2001 |

| | | | | | | |
|-----|----------|---------------|---|------|--|-----------------------------------|
| 48. | 1.3.7.1. | Strada nr. 12 | L – 390 m, l – 7 m de la Nistor Chiriță – Manoliu Ion | 1940 | | O.G. nr.43/1997 HCL nr.24/2001 |
| 49. | 1.3.7.1. | Strada nr. 13 | L – 200 m, l – 7 m din pământ de la Nistor Ilie – Sava Constantin | 1940 | | O.G. nr.43/1997 HCL nr.24/2001 |
| 50. | 1.3.7.1. | Strada nr. 14 | L – 1126 m, l – 7 m din pământ de la Sava Ion – Nistor Neculai | 1940 | | O.G. nr.43/1997 HCL nr.24/2001 |
| 51. | 1.3.7.1. | Strada nr. 15 | L – 220 m, l – 7 m din pământ de la Bosnea Vasile – Enache Vasile | 1940 | | O.G. nr.43/1997 HCL nr.24/2001 |
| 52. | 1.3.7.1. | Strada nr. 16 | L – 160 m, l – 7 m din pământ de la Lungu Costică – Ene Pricop | 1940 | | O.G. nr.43/1997 HCL nr.24/2001 |
| 53. | 1.3.7.1. | Strada nr. 17 | L – 200 m, l – 7 m din pământ de la Milea | 1940 | | O.G. nr.43/1997 HCL nr.24/2001 |
| 54. | 1.3.7.1. | Strada nr. 18 | Mihai – Andronache Enache | 1940 | | O.G. nr.43/1997 HCL nr.24/2001 |
| 55. | 1.3.7.1. | Strada nr. 19 | L – 284 m, l – 7 m din pământ de la Ciobanu Nelu – Pascal Nicu | 1940 | | O.G. nr.43/1997 HCL nr.24/2001 |
| 56. | 1.3.7.1. | Strada nr. 20 | L – 260 m, l – 7 m din pământ Mihai Ion – Mihai Geta | 1940 | | O.G. nr.43/1997 HCL nr.24/2001 |
| 57. | 1.3.7.1. | Strada nr. 21 | L – 426 m, l – 7 m din pământ Simion Ovidiu – Radu Costel | 1940 | | O.G. nr.43/1997 HCL nr.24/2001 |
| 58. | 1.3.7.1. | Strada nr. 22 | L – 100 m, l – 7 m din pământ de la Bosnea Gheorghe – Școala Tămășeni | 1940 | | O.G. nr.43/1997 HCL nr.24/2001 |
| 59. | 1.3.7.1. | Strada nr. 23 | L – 450 m, l – 7 m, din pământ Simion Toader – Școala Generală | 1940 | | O.G. nr.43/1997 HCL nr.24/2001 |
| 60. | 1.3.7.1. | Strada nr. 24 | L – 225 m, l – 7 m din pământ, Tacu Mihai – Miron Gheorghe | 1940 | | O.G. nr.43/1997 HCL nr.24/2001 |
| 61. | 1.3.7.1. | Strada nr. 25 | L – 1125 m, l – 7 m din pământ, Simion Toader – Panaghie Gheorghe | 1940 | | O.G. nr.43/1997 HCL nr.24/2001 |
| 62. | 1.3.7.1. | Strada nr. 26 | L – 275 m, l – 7 m din pământ, de la Manolache Vasile – Balaur Dumitru | 1940 | | O.G. nr.43/1997 HCL nr.24/2001 |
| 63. | 1.3.7.1. | Strada nr. 26 | L – 150 m, l – 7 m, din pământ, de la Busuioc Vasile – Vasiliu Lică | 1940 | | O.G. nr.43/1997 HCL nr.24/2001 |
| 64. | 1.3.7.1. | Strada nr. 27 | L – 125 m, l – 7 m din pământ, de la Popa Mărioara la Năstase Constantin | 1940 | | O.G. nr.43/1997 HCL nr.24/2001 |
| 65. | 1.3.7.1. | Strada nr. 28 | L – 350 m, l – 7 m, din pământ, de la Apostu Constantin la Năstase Constantin | 1940 | | O.G. nr.43/1997 HCL nr.24/2001 |

| | | | | | | |
|-----|----------|---------------|---|------|--|-----------------------------------|
| 66. | 1.3.7.1. | Strada nr. 29 | 275 m, 1 – 7 m, Iftene Lazăr – Miron Ion din pământ | 1940 | | O.G. nr.43/1997 HCL nr.24/2001 |
| 67. | 1.3.7.1. | Strada nr. 30 | L – 250 m, 1 – 7 m din pământ de la Miron Ion la Necula Neculai | 1940 | | O.G. nr.43/1997 HCL nr.24/2001 |
| 68. | 1.3.7.1. | Strada nr. 31 | L – 275 m, 1 – 7 m din pământ de la Necula Gheorghe la Panaghie Mitrea | 1940 | | O.G. nr.43/1997 HCL nr.24/2001 |
| 69. | 1.3.7.1. | Strada nr. 32 | L – 275 m, 1 – 7 m din pământ de la Grigore Dumitru la Panaghie Mitriță | 1940 | | O.G. nr.43/1997 HCL nr.24/2001 |
| 70. | 1.3.7.1. | Strada nr. 33 | L – 325 m, 1 – 7 m din pământ de la Petrea Pantelimon la Stoica Pavel | 1940 | | O.G. nr.43/1997 HCL nr.24/2001 |
| 71. | 1.3.7.1. | Strada nr. 34 | L – 200 m, 1 – 7 m din pământ de la Petrea Pantelimon la Necula Ion | 1940 | | O.G. nr.43/1997 HCL nr.24/2001 |
| 72. | 1.3.7.1. | Strada nr. 35 | L – 75 m, 1 – 5 m, din pământ de la Costache Gheorghe – extravilan | 1940 | | O.G. nr.43/1997 HCL nr.24/2001 |
| 73. | 1.3.7.1. | Strada nr. 36 | L – 240 m, 1 – 5 m din pământ de la Stoica Neculai – Feraru Gheorghe | 1940 | | O.G. nr.43/1997 HCL nr.24/2001 |
| 74. | 1.3.7.1. | Strada nr. 37 | L – 226 m, 1 – 5 m din pământ de la Mitache Neculai – Antohi Toader | 1940 | | O.G. nr.43/1997 HCL nr.24/2001 |
| 75. | 1.3.7.1. | Strada nr. 38 | L – 226 m, 1 – 5 m din pământ de la Mitache Neculai – Antohi Toader | 1940 | | O.G. nr.43/1997 HCL nr.24/2001 |
| 76. | 1.3.7.1. | Strada nr. 39 | L – 734 m, 1 – 7 m din pământ, de la Ionașcu Ion – Alexandru Dumitru | 1940 | | O.G. nr.43/1997 HCL nr.24/2001 |
| 77. | 1.3.7.1. | Strada nr. 40 | L – 80 m, 1 – 5 m, din pământ de la Corodeanu Sterică – Topalea Alec | 1940 | | O.G. nr.43/1997 HCL nr.24/2001 |
| 78. | 1.3.7.1. | Strada nr. 41 | L – 200 m, 1 – 5 m, din pământ de la Stoica Neculai la Biserica Dodești | 1940 | | O.G. nr.43/1997 HCL nr.24/2001 |
| 79. | 1.3.7.1. | Strada nr. 42 | L – 235 m, 1 – 5 m, din pământ de la Bosnea Nicu – Casa Parahială | 1940 | | O.G. nr.43/1997 HCL nr.24/2001 |
| 80. | 1.3.7.1. | Strada nr. 43 | L – 136 m, 1 – 5 m din pământ de la Zaharia Toader la Marin Tasia | 1940 | | O.G. nr.43/1997 HCL nr.24/2001 |
| 81. | 1.3.7.1. | Strada nr. 44 | L – 350 m, 1 – 5 m din pământ de la Școala Dodești – Codreanu T. Vasile | 1940 | | O.G. nr.43/1997 HCL nr.24/2001 |
| 82. | 1.3.7.1. | Strada nr. 45 | L – 180 m, 1 – 5 m, Radu Iordache – Lisevici Neculai | 1940 | | O.G. nr.43/1997 HCL nr.24/2001 |
| 83. | 1.3.7.1. | Strada nr. 46 | L – 155 m, 1 – 5 m de la Codreanu Gh. la Alexandru Marcel | 1940 | | O.G. nr.43/1997 HCL nr.24/2001 |

| | | | | | |
|------|----------|-----------------------------|---|------|-----------------------------------|
| 84. | 1.3.7.1. | Strada nr. 47 | L - 274 m, l - 5 m din pământ de la Profir Constantin la Petrea Ion | 1940 | O.G. nr.43/1997 HCL nr.24/2001 |
| 85. | 1.3.7.1. | Strada nr. 48 | L - 156 m, l - 5 m, Ifrim Costel - Miron Hristache din pământ | 1940 | O.G. nr.43/1997 HCL nr.24/2001 |
| 86. | 1.3.7.1. | Strada nr. 49 | L - 238 m, l - 5 m din pământ de la Ifrim Costel la Cazan Țuică | 1940 | O.G. nr.43/1997 HCL nr.24/2001 |
| 87. | 1.3.7.1. | Strada nr. 50 | L - 240 m, l - 5 m din pământ de la Miron Hristache la Radu Toader | 1940 | O.G. nr.43/1997 HCL nr.24/2001 |
| 88. | 1.3.7.1. | Strada nr. 51 | L - 84 m, l - 5 m din pământ de la Petrea Ion la Șerpan Nicu | 1940 | O.G. nr.43/1997 HCL nr.24/2001 |
| 89. | 1.3.7.1. | Strada nr.52 | L - 236 m, l - 5 m din pământ de la radu Toader - Petrea Ion | 1940 | O.G. nr.43/1997 HCL nr.24/2001 |
| 90. | 1.3.7.1. | Strada nr. 53 | L - 244 m, l - 5 m din pământ de la Petrea Ion - Ionascu Ion | 1940 | O.G. nr.43/1997 HCL nr.24/2001 |
| 91. | 1.3.7.1. | Strada nr. 54 | L - 300 m, l - 5 m din pământ de la Ionașcu Ion - Lupu Ion | 1940 | O.G. nr.43/1997 HCL nr.24/2001 |
| 92. | 1.3.7.1. | Strada nr. 55 | L - 160 m, l - 5 m din pământ de la Mitache Dănilă la Tacu Lică | 1940 | O.G. nr.43/1997 HCL nr.24/2001 |
| 93. | 1.3.7.1. | Strada nr. 56 | L - 153 m, l - 5 m de la Iorga Nicu la Costa Gheorghe, din pământ | 1940 | O.G. nr.43/1997 HCL nr.24/2001 |
| 94. | 1.3.7.1. | Strada nr. 57 | L - 74 m, l - 5 m, din pământ de la Miron P. Toader la Iorga Ion | 1940 | O.G. nr.43/1997 HCL nr.24/2001 |
| 95. | 1.3.7.1. | Strada nr. 58 | L - 38 m, l - 5 m din pământ de la Mitache Dănilă - Iorga Ion | 1940 | O.G. nr.43/1997 HCL nr.24/2001 |
| 96. | 1.3.7.1. | Strada nr. 59 | L - 120 m, l - 5 m din pământ de la Luca Necula - Vasiliu D-tru | 1940 | O.G. nr.43/1997 HCL nr.24/2001 |
| 97. | 1.3.7.1. | Strada nr. 60 | L - 100 m, l - 5 m din pământ de la AF Profir - Botnărescu Gavril | 1940 | O.G. nr.43/1997 HCL nr.24/2001 |
| 98. | 1.3.7.1. | Strada nr. 1 Sat Viltotești | L - 201 m, l - 4 m, din pământ de la Obreja C-tin, Codreanu C-tin | 1940 | O.G. nr.43/1997 HCL nr.24/2001 |
| 99. | 1.3.7.1. | Strada nr. 2 | L - 86 m, l - 7 m din pământ Popescu cezar- Coșer Andrei | 1940 | O.G. nr.43/1997 HCL nr.24/2001 |
| 100. | 1.3.7.1. | Strada nr. 3 | L - 242 m, l - 7 m din pământ de la Crudu Dumitru - Postolache Vasile | 1940 | O.G. nr.43/1997 HCL nr.24/2001 |
| 101. | 1.3.7.1. | Strada nr. 4 | L - 294 m, l - 7 m din pământ de la Bănceanu Vasile - Harnagea Gheorghe | 1940 | O.G. nr.43/1997 HCL nr.24/2001 |

| | | | | | | |
|------|----------|----------------------------|--|------|---------|-----------------------------------|
| 102. | 1.3.7.1. | Strada nr. 5 | L - 280 m, l - 7 m , din pământ , de la Popa Scrilat la Costia Ion | 1940 | | O.G. nr.43/1997 HCL nr.24/2001 |
| 103. | 1.3.7.1. | Strada nr. 6 | L - 200 m, l - 5 m de la Crudu Ilie - Băltăgești | 1940 | | O.G. nr.43/1997 HCL nr.24/2001 |
| 104. | 1.3.7.1. | Strada nr. 7 | L - 94 m, l - 5 m, din pământ, de la Chelaru Ion - Toader Mihai | 1940 | | O.G. nr.43/1997 HCL nr.24/2001 |
| 105. | 1.3.7.1. | Strada nr. 1 Sat Văleni | L - 442 m, l - 7 m din pământ de la Rășcanu Neculai - Rășcanu Victor | 1940 | | O.G. nr.43/1997 HCL nr.24/2001 |
| 106. | 1.3.7.1. | Strada nr. 2 | L - 150 m, l - 7 m, de la Rășcanu Ivan - extravilan | 1940 | | O.G. nr.43/1997 HCL nr.24/2001 |
| 107. | 1.3.7.1. | Strada nr. 3 | L - 550 m, l - 7 m, din pământ de la Postolache Nebărache - Tacu Dumitru | 1940 | | O.G. nr.43/1997 HCL nr.24/2001 |
| 108. | 1.3.7.1. | Strada nr. 1 Halta Dodești | L - 1036 m, l - 7 m de la Burlacu Vasile - Budacu Vasile din pământ | 1940 | | O.G. nr.43/1997 HCL nr.24/2001 |
| 109. | 1.3.7.1. | Strada nr. 2 | L - 450 m, l - 7 m din pământ de la Pintilie Emil - Bogoș Vasile | 1940 | | O.G. nr.43/1997 HCL nr.24/2001 |
| 110. | 1.3.7.1. | Strada nr. 3 | L - 150 m, l - 7 m din pământ de la Toma Atena - Jacotă Cezar | 1940 | | O.G. nr.43/1997 HCL nr.24/2001 |
| 111. | 1.3.7.1. | Strada nr. 4 | L - 200m, l - 5 m din pământ de la Popa Zanel - Stație CFR | 1940 | | O.G. nr.43/1997 HCL nr.24/2001 |
| 112. | 1.3.7.1. | Strada nr. 5 | L - 500 m, l - 5 m din pământ de la Toache Enciu - cimitir | 1940 | | O.G. nr.43/1997 HCL nr.24/2001 |
| 113. | 1.3.7.1. | Strada nr. 1 Sat Urdești | L - 483 m, l - 7 m, din pământ de la Andone C-ța - Ceru Petru | 1940 | | O.G. nr.43/1997 HCL nr.24/2001 |
| 114. | 1.3.7.1. | Strada nr. 2 | L - 550 m, l - 7 m din pământ de la Ifimi Ion - Buta Ștefan | 1940 | | O.G. nr.43/1997 HCL nr.24/2001 |
| 115. | 1.3.7.1. | Strada nr. 3 | L - 623 m, l - 7 m de la Andronache Grigore - Danteș Ion | 1940 | | O.G. nr.43/1997 HCL nr.24/2001 |
| 116. | 1.3.7.1. | Strada nr. 4 | L - 415 m, l - 7 m , de la Andronache Grigore la Dabija Gigi | 1940 | | O.G. nr.43/1997 HCL nr.24/2001 |
| 117. | 1.3.7.1. | Strada nr. 5 | L - 100 m, l - 7 m, din pământ de la Sandu Neculai - Rohotin Constantin | 1940 | | O.G. nr.43/1997 HCL nr.24/2001 |
| 118. | 1.3.17.2 | Pod rutier | L - 4 m, l - 4 m , pe două tuburi tip " Premo " și beton armat situat pe DC 52 | 1996 | 1000000 | HCL nr.24/2001 HCL nr.24/2001 |
| 119. | 1.3.17.2 | Pod rutier | L - 6 m, l - 4 m, plăci prefabricate și beton armat pe DC 53 | 1954 | 5000000 | HCL nr.24/2001 |

| | | | | | | |
|------|----------|------------------------------|---|------|----------|----------------|
| 120. | 1.3.17.2 | Pod rutier | L – 8 m, l – 4 m pe tub tip “ Premo “ și beton armat pe DC 55 | 1999 | 15000000 | HCL nr.24/2001 |
| 121. | 1.3.17.2 | Pod rutier | L – 6 m, l – 4 m pe tub tip “ Premo “ (două) și beton armat pe str. nr.34 Dodești | 1997 | 19000000 | HCL nr.24/2001 |
| 122. | | Bazin acumulare apă | Supraf. constr. 12 m.p. , cap. 35 m.c., situat pe str. Primăriei Vișoara | 1975 | 10000 | HCL nr.24/2001 |
| 123. | | Platformă gunoi nr.1 | S – 1500 m.p., în partea de S a satului Vișoara vecinătăți : S – Micu N. C-tin E – Angheluță Vasile V – Boltea Dobrița S – T 27/739/1 în pășunea comunală | 1970 | | HCL nr.24/2001 |
| 124. | | Platformă gunoi nr.2 | S – 1500 m.p., Vecinătăți : T 27/739/1 în pășunea comunală | 1970 | | HCL nr.24/2001 |
| 125. | | Platformă gunoi nr.3 | S – 1000 m.p., T/P, Vecini : N – stradă , S – extravilan, E – Sandu D. Ion | 1970 | | HCL nr.24/2001 |
| 126. | | Platformă gunoi nr.4 | S – 1000 m.p., pct. Valea Carului T/P=4/150/1 V – N – S – E – T4/150 pășune comunală | 1970 | | HCL nr.24/2001 |
| 127. | | Platformă gunoi nr.5 | S – 1000 m.p., pct. Șorea, T/P=4/158/1 vecini : S – Jacotă C. Maria N – E – V – pășune comunală | 1970 | | HCL nr.24/2001 |
| 128. | | Platformă gunoi nr.6 | T/P 1792, N – DC 55, E – DE 691, E – Pavel Cezar, V – Dănăilă Nedelcu | 1970 | | HCL nr.24/2001 |
| 129. | | Platformă gunoi nr.7 | S = 1500 m.p., T/P 32/1321 N – E – V – T 32/1329; S – intravilan | 1970 | | HCL nr.24/2001 |
| 130. | | Baza sportivă Urdești | S = 10000 m.p. T/P=56/1; Vecini : N,S,V,E – pășune comunală T 56 | 1970 | | HCL nr.24/2001 |
| 131. | | Baza sportivă Dodești | S = 10000 m.p. T/P 55/219/1; Vecini : N – Năstase Vasile, E – S – RAIF, V – Dobrea Hristache | 1970 | | HCL nr.24/2001 |
| 132. | | Cișmele - un număr de 7 buc. | 2 – sat Vișoara, 2 sat Viltotești, 3 sat Dodești, construite din beton cu valoare globală de 7,5 milioane conform listei de inventar | | 7500000 | HCL nr.24/2001 |
| 133. | | Baia comunală Dodești | St.= 300 m.p. 7/p=36/120 nr. corpuri, 1 supraf. constr. = 100 m.p., 4 nr. nivele – P, structura de rezistență – B, Fundații – A, Pereți – P, Acoperiș – AZ, Starea constr. – satisf., Adresa imobilului – centrul sat Dodești – DC 54, Vecini : N – Ionașcu | 1971 | 107000 | HCL nr.24/2001 |

| | | | | | | |
|------|--|---|--|------|--------|----------------|
| 134. | | Cimitir Vișoara | Gh., S – V – DC 54, E – Mocanu Panainte S = 5500 m.p. TP =51/80, Vecini : N – drum strada 2 Vișoara, E – Balan Gh., S – Toader Ion | 1940 | | HCL nr.24/2001 |
| 135. | | Cimitir sat Urdești | S = 5000 m.p. T/P=56/2, Vecini : N – Popa Gh. Vasile, S – E – Iorga Constantin, V – DC 55 | 1940 | | HCL nr.24/2001 |
| 136. | | Cimitir sat Viltotești | S = 5000 m.p. T/P 13/490, Vecini : N – V – stradă | 1940 | | HCL nr.24/2001 |
| 137. | | Cimitir sat Văleni | S = 2500 m.p., T/P36/1, N – Artene Gh., S – Toma Hristache, E – Jacotă Aurel | 1940 | | HCL nr.24/2001 |
| 138. | | Cimitir sat Halta Dodești | S = 2500 m.p., T/P 47/5, Vecini : V – strada nr.5, E – S – extravilan, V – Camenschi Catinca | 1960 | | HCL nr.24/2001 |
| 139. | | Cimitir sat Dodești | S = 5000 m.p., T/P55/427, vecini : N – Bosna Dănilă, S – Grigoraș Tudora, E – strada nr.4, V – DJ 244 | 1940 | | HCL nr.24/2001 |
| 140. | | Cimitir sat Dodești II | S = 4132 m.p. T/P 55/497/2, Vecini : N – RAIF, S – Zaharia Toader, V – Codreanu Zamfira, E – Pârlea Ilie | | | HCL nr.24/2001 |
| 141. | | Sediu Primăria Vișoara și al Consiliului local | St = 2000m.p. Nr. T/P=51/480/13 Nr. corp. – 1 Supraf. constr. – 200 m.p. Supraf. desfășurată – 200 m.p. Nr. nivele – P Structura de rezistență – B Fundafii – A Pereți – D Acoperiș – TB Starea construcției – S Anexe : Nr. corp. – 3 – supraf. constr. – 223 m.p., supraf. desf. – 223 m.p. Adresa : Centrul civil al satului Vișoara Vecini : N – E – strada 1 și 4 S – Popa Elena V – Grigoriță Ion | 1910 | 261200 | HCL nr.24/2001 |

| | | | | | |
|------|---------------------------|---|------|--------|----------------|
| 142. | Cămin cultural Viișoara | <p>St = 262 m.p. Nr. T/P= 51/480 Nr. corp. – 1 Supraf. constr. – 262 m.p. Supraf. desfășurată – 262 m.p. Nr. nivele – P Structura de rezistență – B Fundatii – B Pereți – P Acoperiș – AZ Starea construcției – B Capacitate – 150 locuri Adresa : centrul sat Viișoara Vecini :</p> <p>N – Școala Viișoara cu 3 corpuri S – DC 52 V – DC 52</p> | 1959 | 160000 | HCL nr.24/2001 |
| 143. | Sala festivității Dodești | <p>St = .275 m.p. Nr. T/P= 55/214/1 Nr. corp. – 1 Supraf. constr. – 210 m.p. Supraf. desfășurată – 210 m.p. Nr. nivele – P Structura de rezistență – C Fundatii – B Pereți – P Acoperiș – TB Starea construcției – B Adresa :centrul sat Dodești Vecini :</p> <p>N – Popa Vasile, Grigore Valerică V – DC 54 E – Popa Vasile</p> | 1985 | | HCL nr.24/2001 |
| 144. | Biblioteca comunală | <p>St = 800 m.p. Nr. T/P= 51/480 Nr. corp. – 1 Supraf. constr. – 100 m.p.</p> | 1974 | 119000 | HCL nr.24/2001 |

| | | | | | | |
|------|--|-----------------------------|---|------|--------|----------------|
| | | | <p>Supraf. desfășurată – 100 m.p. Nr. nivele – P Structura de rezistență – B Fundații – A Pereți – P Acoperiș – TB Starea construcției – B Adresa :Centru civic Viișoara Vecini : N – V – Baltag Adela S – str. nr.1 E – Soc. Agr. Voința</p> | 1962 | 116000 | HCL nr.24/2001 |
| 145. | | Fost sediu Primăria Dodești | <p>St = 700 m.p. Nr. T/P=55/2203 Nr. corp. – 1 Supraf. constr. – 100 m.p. Supraf. desfășurată – 100 m.p. Nr. nivele – P Structura de rezistență – C Fundații – A Pereți – P Acoperiș – AZ Starea construcției – S Adresa :Centrul sat Dodești Vecini : N – E – Grigoraș Valerică S – Școala gen. Dodești V – DC 54</p> | 1940 | 192500 | HCL nr.24/2001 |
| 146. | | Fost sediu Primăria Dodești | <p>St = 300 m.p. Nr. T/P= 42/2 Nr. corp. – 1 Supraf. constr. – 100 m.p. Supraf. desfășurată – 100 m.p. Nr. nivele – P Structura de rezistență – B Fundații – A</p> | | | |

| | | | | | |
|------|---|--|------|--------|----------------|
| 149. | | <p>corpul C Starea construcției – B pentru corpurile A și B și S pentru corpul C Capacitate : 450 locuri Anexe : 2 corpuri, supraf. constr. – 35 m.p., supraf. desf. – 35 m.p.; Adresa : Centrul civil al satului Viișoara Vecini : N – Postul de poliție Viișoara S – V – DJ 52 E – Bogoș Aurica</p> | 1962 | 134000 | HCL nr.24/2001 |
| 150. | <p>Școala generală Viișoara, corpul D</p> | <p>St = 2300 m.p. Nr. T/P= 51/314 Nr. corp. – 1 Supraf. constr. – 210 m.p. Supraf. desfășurată – 210 m.p. Nr. nivele – P Structura de rezistență – B Fundații – B Pereți – ZP Acoperiș – T Starea construcției – R Capacitate : 130 locuri Adresa : sat Viișoara DC 53 Vecini : N – Ursache Alexandrina S – Tivdă Ioan V – Râclea L. Ion E – DC 53</p> | 1961 | 160000 | HCL nr.24/2001 |
| | <p>Școala Generală Urdești</p> | <p>St = 3445 m.p. Nr. T/P= 53/320 Nr. corp. – 1 Supraf. constr. – 210 m.p. Supraf. desfășurată – 210 m.p. Nr. nivele – P Structura de rezistență – B Fundații – B</p> | | | |

| | | | | | | |
|------|--|----------------------------|---|------|--------|----------------|
| 151. | | Școala generală Vîltotești | <p>Pereți – ZP Acoperiș – AZ Starea construcției – S Capacitate : 70 locuri Adresa : DC 55 Vecini : N – DC 55 S – Iorga Ion E – Gablen C.</p> <p>St = 2400 m.p. Nr. T/P= 13 Nr. corp. – 1 Supraf. constr. – 210 m.p. Supraf. desfășurată – 210 m.p. Nr. nivele – P Structura de rezistență – B Fundații – B Pereți – ZP Acoperiș – AZ Starea construcției – S Capacitate : 70 locuri Adresa : sat Vîltotești Vecini : N – Olaru Gheorghe S – DC 52 V – Cristea C-tin E – stradă</p> | 1964 | 151000 | HCL nr.24/2001 |
| 152. | | Școala generală Văleni | <p>St = 2300 m.p. Nr. T/P= 11 Nr. corp. – Supraf. constr. – 229 m.p. Supraf. desfășurată – 229 m.p. Nr. nivele – P Structura de rezistență – B Fundații – B Pereți – ZP</p> | 1960 | 110000 | HCL nr.24/2001 |

| | | | | |
|------|--------------------------------|--|--------|----------------|
| 153. | Școala generală Halta Dodești | <p>Acoperiș – TB Starea construcției – R Capacitate – 70 locuri Adresa : imobilul centrul sat Văleni Vecini : N – Gherasim Ioana S – Teodoru Vasile V – DC 52</p> | 109000 | HCL nr.24/2001 |
| 154. | Școala generală Dodești Corp A | <p>St = 1300 m.p. Nr. T/P= 10 Nr. corp. – 1 Supraf. constr. – 142 m.p. Supraf. desfășurată – 142 m.p. Nr. nivele – P Structura de rezistență – B Fundatii – B Pereți – ZB Acoperiș – AZ Starea construcției – B Capacitate – 70 locuri Adresa : centru Halta Dodești Anexe – 1 corp, supraf. constr. – 20 m.p., supraf. desf. 20 m.p. Vecini : N – Popa Gheorghe S – str. 1 V – local fost sediu E - str. nr.4</p> | 1909 | HCL nr.24/2001 |

| | | | | | |
|------|--|---|------|--------|----------------|
| | <p>Acoperiș – TB Starea construcției – S Capacitate – 175 locuri Anexe : - 2 corpuri , supraf. constr. 71 m.p., supraf. desf. – 71 m.p. Adresa : Centrul satului Dodești Vecini : N – local fost sediu primărie S – Năstase Gheorghe V – DC 54 E – Toderașeu Mândița</p> | | | | |
| 155. | <p>Școala generală Dodești, Corp B</p> | <p>St = 1800 m.p. Nr. T/P= 55/214 Nr. corp. – 1 Supraf. constr. – 386 m.p. Supraf. desfășurată – 386 m.p. Nr. nivele – P Structura de rezistență – B Fundajii – B Pereți – D Acoperiș – T Starea construcției – S Capacitate – 140 locuri Adresa : Sat Dodești Anexe – 1 corp – supraf. desf. 16 m.p., supraf. constr. – 16 m.p. Vecini : N – stradă S – Manoliu Paraschiva V – Sava I. Tinca E – DC 54 E -</p> | 1961 | 279000 | HCL nr.24/2001 |
| 156. | <p>Grădinița sat Dodești</p> | <p>St = 820 m.p. Nr. T/P= 55/215 Nr. corp. – 1 Supraf. constr. – 250 m.p. Supraf. desfășurată – 250 m.p. Nr. nivele – P</p> | 1975 | 51000 | HCL nr.24/2001 |

| | | | | | |
|------|--|--|------|--------|----------------|
| 157. | | <p>Structura de rezistență – C Fundații – A Pereți – P Acoperiș – TB Starea construcției – B Capacitate – 120 locuri Adresa : centrul satului Dodești Vecini :</p> <p>N – Druțu Gh. S – Ifrim Panainte V – Năstase Vasile E – DC 54 E -</p> | 1975 | 51000 | HCL nr.24/2001 |
| 158. | <p>Grădinița Viișoara</p> <p>Dispensarul uman Viișoara</p> | <p>St = 600 m.p. Nr. T/P= 51/723 Nr. corp. – 1 Supraf. constr. – 100 m.p. Supraf. desfășurată – 100 m.p. Nr. nivele – P Structura de rezistență – B Fundații – P Pereți – P Acoperiș – TB Starea construcției – S Capacitate – 80 locuri Adresa : centrul civil Viișoara Vecini :</p> <p>N – Sandu Paraschiva S – ceru Vasile V – DC 53 E – Simiraș Ruxanda</p> <p>St = 1900 m.p. Nr. T/P= 51/319 Nr. corp. – 1 Supraf. constr. – 140 m.p. Supraf. desfășurată – 140 m.p. Nr. nivele – P Structura de rezistență – B</p> | 1974 | 160000 | HCL nr.24/2001 |

| | | | | | |
|------|---------------------------------|---|------|---------|----------------|
| 159. | Dispensar veterinar Viișoara | <p>Fundații – B Pereți – P Acoperiș – T Starea construcției – S Capacitate – 2 paturi Anexe : nr. corp – 1, supraf. constr. – 40 m.p., supraf. desf. – 40 m.p. Adresa : Sat Viișoara</p> <p>St = 32 00 m.p. Nr. T/P= 51/53 Nr. corp. – 2 Supraf. constr. – 204 m.p. Supraf. desfășurată – 204 m.p. Nr. nivele – P Structura de rezistență – A Fundații – B Pereți – CP Acoperiș – AZ Starea construcției – B anexe . nr. corp – 1, supraf. constr. – 4 m.p., supraf. desf. – 4 m.p. Adresa : sat Viișoara Anexe – Vecini :</p> <p>N – remiza PSI S – Post poliție Viișoara V – DC 52 E - Bogoș Aurica</p> | 1975 | 1600000 | HCL nr.24/2001 |
| 160. | Locuințe sociale | <p>1. Un număr de 5 apartamente, St. = 285 m.p. 2. T/P =56/4, nr. copru=1, supraf constr.=222 m.p., supraf. desf.=285 m.p., nr. niv.=S+2E, structura de rezistență – B, Fundații – B, Pereți – B, Acoperiș – AZ, Starea constr. – S, Capacitate : 5 apartamente (2 x 48 și 3 x 63 m.p.), Adresa : centrul civic al satului Viișoara, Vecini : N – DC 52, S – Chelaru Neculai, V – str. nr.1, E – Popa Neculai</p> | 1980 | 15 mil. | HCL nr.24/2001 |

| | | | | | |
|------|---|--|------|---------|---|
| 161. | Casa agronomului | <p>St = 720 m.p. Nr. T/P= 55/230 Nr. corp. – 1 Supraf. constr. – 100 m.p. Supraf. desfășurată – 100 m.p. Nr. nivele – P Structura de rezistență – C Fundații – A Pereți – P Acoperiș – TB Starea construcției – S Adresa : centrul satului Dodești Vecini : N – DC 54 S – Dănăilă Zoița V – str. 23 E - Petrea Dumitru</p> | 1888 | 60000 | HCL nr.24/2001 |
| 162. | Casa agronomului Urdești | <p>St = 1000 m.p. Nr. T/P= 16/1 Nr. corp. – 1 Supraf. constr. – 8+ m.p. Supraf. desfășurată – 80 m.p. Nr. nivele – P Structura de rezistență – C Fundații – A Pereți – P Acoperiș – AZ Starea construcției – S Adresa : sat urdești Vecini : N – Rohotin C-tin S – DC 55 V – Biserica Urdești E - Grigore Gh.</p> | 1999 | 3578018 | Sentința civilă 391 din 30.09.1998 a Judec. Bârlad |
| 163. | Monument dedicat eroilor din Războiul de Independență | Supraf. constr. – 4 m.p., st. în incinta Școlii generale Viișoara | | | HCL nr.24/2001 |

| | | | | | |
|------|--|--|------|--|----------------|
| 164. | Monument dedicat eroilor din cel de-al II-lea război mondial | Suprafața construită – 3 m.p., situat în St. primăriei Viișoara | | | HCL nr.24/2001 |
| 165. | Monument dedicat eroilor din cel de-al II-lea război mondial | Suprafața construită – 1 m.p., situat în St corpului A al Școlii generale Dodești | | | HCL nr.24/2001 |
| 166. | Pășune comunală | S = 26000 m.p. T/P=27/236/1 vecini : N – intravilan Viișoara S – drum vicinal 734 E – Cozma Neculai E – Andoniu Vasile V – Tarla Dealul Viilor, T 27/739 | 1960 | | HCL nr.24/2001 |
| 167. | Pășune comunală | S=60000 m.p., pct. Pogoceni, vecinătăți : N DE 691/1, S – Paraschiv T. Vasile, S – bejenaru I. Vasile Petcu I. Ion, V – Angheluță Gheorghe, E – Popa M Gheorghe | 1960 | | HCL nr.24/2001 |
| 168. | Pășune comunală | S = 18000 m.p., Pct. Ghelteni, vecini : N – DE 691, S – DE 673, E – T 688, V – T 690 | 1960 | | HCL nr.24/2001 |
| 169. | Pășune comunală | S – 25000 m.p., pct. Podiș, Vecini : N – T 52, S – T 30/1114. E – T 30/843, V – T 30/1118 | 1960 | | HCL nr.24/2001 |
| 170. | Pășune comunală | S – 600000 m.p., pct. Fîgîdău, în T 32/1329, Vecini : N – Ocolul silvic Epureni, S – Ciobanu Nelu, E – DC 52 | 1960 | | HCL nr.24/2001 |
| 171. | Pășune comunală | S = 400000 m.p., situat în T 43/2001, Vecini : N – Marin P., S – DE 667, E – DE 666, V – pârâul 601 | 1960 | | HCL nr.24/2001 |
| 172. | Pășune comunală | S = 700000 m.p., în T 38/1909, Vecini : N – T 38/1090, S – T 56, E – Toderașcu Andrei, V – Alexandrache Grigore | 1960 | | HCL nr.24/2001 |
| 173. | Pășune comunală | S = 100000 m.p., pct. Răpsăni, T 41/1909, Vecini : N – T 41/1990, S – Bosna Alexandru, E – pârâul 1927, V – DE 1921 | 1960 | | HCL nr.24/2001 |
| 174. | Pășune comunală | S = 120000 m.p., în T 36/1682, Vecini : N – T 55, E – T 36/1683, S – Hotar, V – hotar comuna Banca | 1960 | | HCL nr.24/2001 |
| 175. | Pășune comunală | S = 1900000 m.p., pct. Popeni, în T 36/2, Vecini : N – Popa Spiridon, S – comuna Găgești, V – sat Poșta Elan, E – Florea Ion și Manoliu Paraschiva | 1960 | | HCL nr.24/2001 |

| | | | | |
|------|----------------------------|---|------|----------------|
| 176. | Pășune comunală | S = 120000 m.p., în T 49/2083, pct. Burlan, Vecini : S – Hotar comuna Șuletea, N – Grigore Gheorghe, T 56, E – DE 290, V – Miron Ionel | 1960 | HCL nr.24/2001 |
| 177. | Pășune comunală | S = 400000 m.p., în T 48/2012, pct. Plop, Vecini : N – T 38/1909, E – Toderașcu Andrei, Ceru Bujorel, V – Râpa Plop, S – T 56 | | HCL nr.24/2001 |
| 178. | Pășune comunală | S = 400000 m.p., în T 31/1232, pct. Corbolea, Vecini: N – T 1932, E – T30/1232, S – Pd 1235, V – DE 1330 | | HCL nr.24/2001 |
| 179. | Pășune comunală | S = 580000 m.p., în T6/245, pct. Dealul Bisericii, Vecini : N – DC 52, E – T33, S – T6/249, V – DC 52 | 1960 | HCL nr.24/2001 |
| 180. | Pășune comunală | S=600000 m.p, pct. Huiduman, Vecini : N – hotar comuna Roșiești, S – NPS 419, V – IAS Vaslui, E – A 406/1, T423 | 1960 | HCL nr.24/2001 |
| 181. | Pășune comunală | S=300000 m.p., în T255 pct. Dumbrava, Vecini : N – Tabără Aglaia, Toma Paul, V – zona CFR, E – Grigoriță Ion, Ciocan Gheorghe | 1960 | HCL nr.24/2001 |
| 182. | Pășune comunală | S=170000 m.p., în T1/3, pct. Icoană, Vecini : N Teodoru Iorgu, E – zona CFR, S – Constantinescu Gheorghe, V – teren rezervă | 1960 | HCL nr.24/2001 |
| 183. | Fost magazin Halta Dodești | St. 400 m.p., T/P 54/16/1; nr. corpuri – 1, supraf. constr. – 82 m.p., supraf. desf. – 82 m.p.; Nr. nivele – P, Structura de rezistență – C, Fundații – A, Pereți – P, Acoperiș – AZ, Starea constr. – S, Adresa imobilului – Halta Dodești, Vecini : N – Școala generală, S – str. nr.1, E – școala H. Dodești | | HCL nr.24/2001 |






SECȚIUNEA II Bunuri mobile

| Nr. crt. | Codul de clasificare | Denumirea bunului | Elementele de identificare | Anul dobândirii sau, după caz, al dării în folosință | Valoarea de inventar | Situația juridică |
|----------|----------------------|-------------------|--|--|----------------------|-------------------|
| 1 | | Mașină APCT 8135 | stingerea incendiilor, capacitate cazan 2800 l | 1977 | 590000 | HCL nr.24/2001 |
| 2 | | Fond carte | Biblioteca comunală, nr. volume = 9835 | | 13213324 | HCL nr.24/2001 |

PREȘEDINTE,
Sava Eugen

MEMBRI,
Pîrciu Liviu
Baltag Maria

COMISIA DE INVENTARIERE :

1. Presedinte - Stan Ioan 
2. Secretar- Baltag Maria 
3. Membru-Costea Valeriu 
4. Membru-Spataru Ioan 
5. Membru-Toader Doru 

ROMANIA
JUDETUL VASLUI
CONSILIUL LOCAL VIISOARA



HOTARAREA Nr. 17
privind aprobarea reactualizarii inventarului bunurilor care apartin domeniului public al comunei Viisoara, judetul Vaslui

CONSILIUL LOCAL AL COMUNEI VIISOARA, JUDETUL VASLUI :

Avand in vedere :

- prevederile art., 21., alin 1) , 2) si 3) din Legea 213 /24.11. 1998 privind proprietatea publica si regimul juridic al acesteia, cu modificarile si completarile ulterioare;
- prevederile Hotararii Guvernului nr. 1362/2001 privind atestarea domeniului public ;
- prevederile art. 36, alin 1) si 2) , lit. c, si in temeiul art. 45, alin 1 din Legea administratiei publice locale nr. 215/2008, republicata cu modificarile si completarile ulterioare;

HOTARASTE


Art. 1. Se aproba reactualizarea inventarului bunurilor din domeniul public al comunei Viisoara, in sensul ca se abroga pozitiiile prevazute in anexa nr. 1 , care face parte integranta din prezenta hotarare.

Art. 2. Se aproba reactualizarea inventarului bunurilor din domeniul public al comunei Viisoara, in sensul modificarii pozitiiilor prevazute in anexa nr. 2 , care face parte integranta din prezenta hotarare.

Art. 3. Se aproba reactualizarea inventarului bunurilor din domeniul public al comunei Viisoara , in sensul completarii pozitiiilor prevazute in anexa nr. 3 , care face parte integranta din prezenta hotarare.

Art. 4. Prezenta hotarare va intra in vigoare de la data publicarii .

Presedinte de sedinta



12 sept. 2008

Contrasemneaza secretar comuna
BALTAG MIRIA

JUDETUL VASLUI
COMISIA SPECIALĂ PENTRU ÎNTOCMIREA INVENTARULUI
BUNURILOR CARE ALCĂTUIESC DOMENIUL PUBLIC AL
COMUNEI VIȘOARA

ANEXA NR. 1
ABROGĂRI

Înșișit de Consiliul Local al
comunei Vișoara prin
Hotărârea nr. 17/12.09.2008
Primar – PÎRCIU LIVIU

CONFIRMAT
ORIGINALA



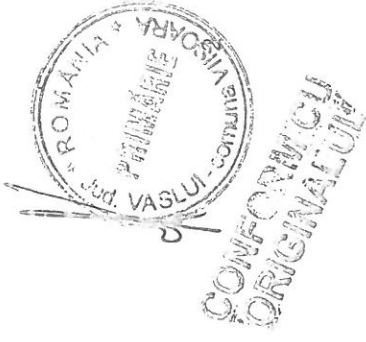
INVENTARUL

BUNURILOR CARE APARTIN DOMENIULUI PUBLIC AL COMUNEI VIȘOARA

Conform Hotărârii de Guvern nr.1.362/2001 privind atestarea domeniului public, la anexa nr. 70: „Inventarul bunurilor care aparțin domeniului public al comunei Vișoara, județul Vaslui, la secțiunea I „Bunuri imobile”, se abrogă următoarele poziții:

- 2,3,6,7,12,37,38,39,40,41,42,43,44,45,46,47,48,49,50,51,52,53,54,55,56,57,58,59,60,61,62,63,64,65,66,67,68,69,70,71,72,73,74,75,76,77,78,79,80,81,83,84,85,86,87,88,89,90,91,92,93,94,95,96,97,113,114,115,116,117,120,121,128,129,130,131,133,134,135,136,137,138,139,140,143,145,146,150,154,155,160,161,162,165,166,167,168,169,170,171,172,173,174,175,176,177,178,179,180,181,182,183.

8

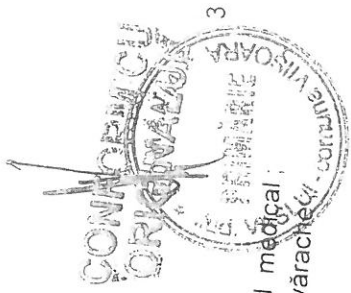


ANEXA NR. 2
MODIFICĂRI

La anexa nr. 70, secțiunea I „Bunuri imobile”, pozițiile de mai jos se modifică după cum urmează:


1. poziția nr. 1 coloana 4 va avea următorul cuprins: L = 7600 m, l = 7 m; din pământ, din DJ 244 H Vișoara - Halta Dodești;
2. poziția nr. 4 coloana 4 va avea următorul cuprins: L = 4970 m, l = 8 m; pietruit, din DJ 244 H - hotar Roșiești;
3. poziția nr. 5 coloana 4 va avea următorul cuprins: L = 4250 m, l = 8 m; din pământ, din DJ 244 H - T 20 / 640;
4. poziția nr. 9 coloana 3 va avea următorul cuprins: Drum vicinal 475; coloana 4 va avea următorul cuprins: L = 1350m, l = 6m; din DC 52;
5. poziția nr. 10 coloana 4 va avea următorul cuprins: L = 3990 m, l = 6 m; din pământ, din DC 53 în DC 58;
6. poziția nr. 11 coloana 4 va avea următorul cuprins: L = 320 m, l = 7 m; din pământ, din DJ 244 H – Dăriescu (Poliție);
7. poziția nr. 13 coloana 4 va avea următorul cuprins: L = 1516 m, l = 7 m; din pământ, din DJ 244 H(Biserică) - Avram Vasile;
8. poziția nr. 14 coloana 4 va avea următorul cuprins: L = 840 m, l = 7 m; din pământ, din DJ 244 H(Pîrciu C. Poliție) - Pavel Gheorghe;
9. poziția nr. 15 coloana 4 va avea următorul cuprins: L = 1300 m, l = 8 m; asfalt, de la Primăria Vișoara la Grigoriță Ion;
10. poziția nr. 16 coloana 4 va avea următorul cuprins: L = 425 m, l = 6 m; din pământ, de la Bogos Gheorghe la Micu Panainte;
11. poziția nr. 17 coloana 4 va avea următorul cuprins: L = 750 m, l = 6m; din pământ, de la Bogos Gheorghe la Bocman Gheorghe;
12. poziția nr. 18 coloana 4 va avea următorul cuprins: L = 262 m, l = 5 m; din pământ, de la Arion Costache la Ceru Vasile;
13. poziția nr. 19 coloana 4 va avea următorul cuprins: L = 2100 m, l = 8 m; asfalt (400 m) și 1700 m din pământ; din DJ 244 H (magazin) în DJ 244 H (Făgădău);
14. poziția nr. 20 coloana 4 va avea următorul cuprins: L = 180 m, l = 5 m; din pământ, de la Toader Victor la Paraschiv Ion;
15. poziția nr. 21 coloana 4 va avea următorul cuprins: L = 100 m, l = 6 m; din pământ, de la Paraschiv Ion la Grigoriță Ion;

16. poziția nr. 22 coloana 4 va avea următorul cuprins : L = 250 m, l = 6 m ; din pământ , de la Popa C. T. Costică la Dispensarul medical ;
 17. poziția nr. 23 coloana 4 va avea următorul cuprins : L = 60 m, l = 5 m ; din pământ , de la Popa C. Constantin la Răclea Nevărăchei ;
 18. poziția nr. 24 coloana 4 va avea următorul cuprins : L = 400 m, l = 5 m ; din pământ , de la Grigoriță Ion - DJ 244 H ;
 19. poziția nr. 25 coloana 4 va avea următorul cuprins : L = 280 m, l = 5 m ; din pământ , de la Popa Petrache la Huzum Gheorghe ;
 20. poziția nr. 26 coloana 4 va avea următorul cuprins : L = 250 m, l = 5 m ; din pământ , de la Cîrlan Victor la Ciobotaru Marghioala ;
 21. poziția nr. 29 coloana 4 va avea următorul cuprins : L = 200 m, l = 2 m ; din pământ , de la Popa Toader la Grigoriță Nelu ;
 22. poziția nr. 30 coloana 4 va avea următorul cuprins : L = 300 m, l = 6 m ; din pământ , de la Spătaru Vasile la Bocman Iancu ;
 23. poziția nr. 31 coloana 4 va avea următorul cuprins : L = 420 m, l = 6 m ; din pământ , de la Cucu Costică la Cozma Vasile ;
 24. poziția nr. 32 coloana 4 va avea următorul cuprins : L = 80 m, l = 7 m ; din pământ , de la Toader Aurel la Avram Vasile ;
 25. poziția nr. 33 coloana 4 va avea următorul cuprins : L = 150 m, l = 7 m ; din pământ , de la Munteanu Gheorghe la Spătaru Ion ;
 26. poziția nr. 34 coloana 4 va avea următorul cuprins : L = 100 m, l = 7 m ; din pământ , de la Micu Panainte la Bocman Gheorghe ;
 27. poziția nr. 35 coloana 4 va avea următorul cuprins : L = 100 m, l = 7 m ; din pământ , de la Spătaru Vasile la Andoniu Nevărăche ;
 28. poziția nr. 36 coloana 4 va avea următorul cuprins : L = 212 m, l = 7 m ; din pământ , de la Pandealea Ionel la Micu Panainte ;
 29. poziția nr. 100 coloana 4 va avea următorul cuprins : L = 542 m, l = 7 m ; din pământ , de la Crudu Dumitru la Postolache Vasile ;
 30. poziția nr. 101 coloana 4 va avea următorul cuprins : L = 294 m, l = 7 m ; din pământ , de la Zoriliă Costică la Harnagea Gheorghe ;
 31. poziția nr. 104 coloana 4 va avea următorul cuprins : L = 94 m, l = 5 m ; din pământ , de la Ariton Vasile la Toader Mihai ;
 32. poziția nr. 106 coloana 4 va avea următorul cuprins : L = 550 m, l = 7 m ; din pământ , de la Toma Ionel la Tacu Dumitru ;
 33. poziția nr. 119 coloana 4 va avea următorul cuprins : L = 6 m, l = 4 m ; din plăci prefabricate și beton armat pe DJ 244 H, punctul Fotache N. ;
 34. poziția nr. 132 coloana 3 va avea următorul cuprins : Cismele - un nr. 25, coloana 4 va avea următorul cuprins : 16 in satul Vișoara , 4 în satul Văleni și 1 în satul Halta Dodești , iar coloana 6 va fi de 20800 RŢN .



Completări la inventarul bunurilor care aparțin domeniului public al comunei Vișoara


| Codul de clasificare | Denumirea bunului | Elementele de identificare | Anul dobândirii sau, după caz, al dării în folosință | Valoarea de inventar | Situația juridică |
|----------------------|-------------------|--|--|----------------------|---|
| 1.3.7.1. | Strada nr. 27 | Lungime 1415 m, lățime 7 m; pietruit, de la Manolache Costică la eastrul de vară | 1940 | 100000 | Domeniul public al comunei Vișoara conform Hotărârii Consiliului Local nr.17/2008 |
| 1.3.7.1. | Strada nr. 28 | Lungime 280 m, lățime 6 m; pietruit, de la Nistor Ghe. la Bogos Gheorghe, Tarla 51 | 1940 | 50000 | Domeniul public al comunei Vișoara conform Hotărârii Consiliului Local nr.17/2008 |
| 1.3.7.1. | Strada nr. 29 | Lungime 285 m, lățime 5 m; din pământ, de la Bejenaru Cezar la Bogos Ionei, Tarla 51 | 1940 | 3000 | Domeniul public al comunei Vișoara conform Hotărârii Consiliului Local nr.17/2008 |
| 1.3.7.1. | Strada nr. 30 | Lungime 920 m, lățime 5 m; din pământ, de la Zlatan Gheorghe la Bogos Cornel, DJ 244 H, Tarla 51 | 1940 | 5000 | Domeniul public al comunei Vișoara conform Hotărârii Consiliului Local nr.17/2008 |
| 1.3.7.1. | Strada nr. 31 | Lungime 460, lățime 7 m; din pământ, de la Micu Constantin la Hobjilă Constantin, Tarla 51 | 1940 | 4000 | Domeniul public al comunei Vișoara conform Hotărârii Consiliului Local nr.17/2008 |
| 1.3.7.1. | Strada nr. 32 | Lungime 425 m, lățime 7 m; din pământ, de la Năstase Gelu la Galben Profira, Tarla 51 | 1940 | 3700 | Domeniul public al comunei Vișoara conform Hotărârii Consiliului Local nr.17/2008 |
| 1.3.7.1. | Strada nr. 33 | Lungime 650 m, lățime 7 m; din pământ, de la Năstase Neculai la Stan Gheorghe, Tarla 51 | 1940 | 4200 | Domeniul public al comunei Vișoara conform Hotărârii Consiliului Local nr.17/2008 |
| 1.3.7.1. | Strada nr. 34 | Lungime 150 m, lățime 6 m; din pământ, de la Obreja Vasile la Rîcilea Luigi, Tarla 51 | 1940 | 1000 | Domeniul public al comunei Vișoara conform Hotărârii Consiliului Local nr.17/2008 |



24



| | | | | | | |
|---|-----------|---------------|---|------|-------|---|
| 2 | 1.3.7.1. | Strada nr. 35 | Lungime 60 m, lățime 5 m; din pământ, de la Riclea Luigi la Guțu Aurel | 1940 | 1100 | Domeniul public al comunei Vișoara conform Hotărârii Consiliului Local nr.17/2008 |
| 3 | 1.3.7.1. | Strada nr. 36 | Lungime 8 m, lățime 1,5 m; din pământ, de la Bogos Mircea la Raicu Geta, Tarla 51 | 1940 | 200 | Domeniul public al comunei Vișoara conform Hotărârii Consiliului Local nr.17/2008 |
| 4 | 1.3.7.1. | Strada nr. 37 | Lungime 120 m, lățime 3 m; din pământ, de la Catană Mihai la Alămaru Dan, Tarla 51 | 1940 | 800 | Domeniul public al comunei Vișoara conform Hotărârii Consiliului Local nr.17/2008 |
| 5 | 1.3.7.1. | Strada nr. 38 | Lungime 110 m, lățime 3 m; din pământ, de la Boicu Lenuța la Bogos Costel, Tarla 51 | 1940 | 700 | Domeniul public al comunei Vișoara conform Hotărârii Consiliului Local nr.17/2008 |
| 5 | 1.3.7.1. | Strada nr. 39 | Lungime 50 m, lățime 3 m; din pământ, de la Toader Aurel la Șipote, Tarla 51 | 1940 | 150 | Domeniul public al comunei Vișoara conform Hotărârii Consiliului Local nr.17/2008 |
| 7 | 1.3.7.1. | Strada nr. 40 | Lungime 80 m, lățime 1,5 m; din pământ, de la Rotaru Vasile la Andronic Relu, Tarla 53 | 1940 | 200 | Domeniul public al comunei Vișoara conform Hotărârii Consiliului Local nr.17/2008 |
| 1 | 1.3.7.1. | Strada nr. 41 | Lungime 80 m, lățime 2 m; din pământ, de la Toma Petruț la Popa Viorel, Tarla 53 | 1940 | 250 | Domeniul public al comunei Vișoara conform Hotărârii Consiliului Local nr.17/2008 |
| 1 | 1.3.7.1. | Strada nr. 42 | Lungime 120 m, lățime 3 m; din pământ, de la Cucu Ion la Secăreanu Costică, Tarla 53 | 1940 | 200 | Domeniul public al comunei Vișoara conform Hotărârii Consiliului Local nr.17/2008 |
| 1 | 1.3.7.1. | Strada nr. 43 | Lungime 120 m, lățime 3 m; din pământ, de la Rotaru Gheorghe la Gavriliță Marin, Tarla 53 | 1940 | 200 | Domeniul public al comunei Vișoara conform Hotărârii Consiliului Local nr.17/2008 |
| 1 | 1.3.17.2. | Pod rutier | Lungime 4 m, lățime 6 m; din prefabricate tip C2, situat pe pârâul Văleni | 2004 | 50000 | Domeniul public al comunei Vișoara conform Hotărârii Consiliului Local nr.17/2008 |
| 1 | 1.3.17.2. | Pod rutier | Lungime 2 m, lățime 5 m; din tub „Premo”, situat în punctul Hotar Halta Dodești | 2004 | 10000 | Domeniul public al comunei Vișoara conform Hotărârii Consiliului Local nr.17/2008 |
| 1 | 1.3.17.2. | Pod rutier | Lungime 2 m, lățime 5 m; din tub „Premo”, situat în punctul Batcu Ion | 1970 | 10000 | Domeniul public al comunei Vișoara conform Hotărârii Consiliului Local nr.17/2008 |



| | | | | | | |
|----|-----------|---------------------------|--|------|-------|---|
| 04 | 1.3.17.2. | Pod rutier | Lungime 2 , lățime 4 m; din tuburi 800, situat în punctul Anghelută | 1980 | 5000 | Domeniul public al comunei Vișoara conform Hotărârii Consiliului Local nr.17/2008 |
| 05 | 5.2.8.2. | Teren intravilan | Suprafață teren aferent 2000 mp; situat în punctul „Radu”, amenajat ca punct de acumulare a apei T/P - Tarla 51; Bazin pentru captarea și înmagazinarea apei - 3 bucați Suprafața construită 31mp, din beton armat | 2002 | 10000 | Domeniul public al comunei Vișoara conform Hotărârii Consiliului Local nr.17/2008 |
| 06 | 5.2.8.2. | Teren intravilan | Construcție pentru înmagazinarea și distribuire a apei prin pompare. Suprafață construită 10 mp, din beton armat.; Suprafață teren aferent 1000 mp, situat în punctul „ Podiș” - Baltag -Tarla 51 | 1970 | 1000 | Domeniul public al comunei Vișoara conform Hotărârii Consiliului Local nr.17/2008 |
| 07 | 1.8.6. | Rețea de distribuție apă | Sat Viltotești (stație de pompare și rețea). Bazin, suprafață construită 250 mp, stație de pompare cu pompă apă, rețea metalică 800 ml, rețea PVC 2500 ml și bazin - suprafață construită 12 mp, situat în punctul „Popescu” | 2005 | 20000 | Domeniul public al comunei Vișoara conform Hotărârii Consiliului Local nr.17/2008 |
| 08 | 1.8.6. | Rețea de distribuție apă | Sat Vișoara, Bazin de acumulare, suprafață construită 12 mp, rețea stradală 1260 ml (Șipote-Cocindău) | 2008 | 10000 | Domeniul public al comunei Vișoara conform Hotărârii Consiliului Local nr.17/2008 |
| 09 | 1.8.6. | Rețea de distribuție apă | Sat Vișoara – rețea de distribuție apă potabilă la blocul P+2E, Stație de pompare și rețea din PVC (hidrofor) | 2002 | 10000 | Domeniul public al comunei Vișoara conform Hotărârii Consiliului Local nr.17/2008 |
| 0 | 1.8.1.1. | Bazin de acumulare a apei | Suprafață construită 12 mp., situat în punctul Cocindău | 1970 | 5000 | Domeniul public al comunei Vișoara conform Hotărârii Consiliului Local nr.17/2008 |
| 1 | 1.8.1.1. | Bazin de acumulare a apei | Suprafață construită 200 mp., din beton armat, situat în punctul „ Rașcanu H.”, sat Văleni | 1970 | 5000 | Domeniul public al comunei Vișoara conform Hotărârii Consiliului Local nr.17/2008 |
| 1 | 1.8.1.1. | Bazin de acumulare a apei | Suprafață construită 6 mp., situat în punctul „Artene”, sat Văleni | 1970 | 1000 | Domeniul public al comunei Vișoara conform Hotărârii Consiliului Local nr.17/2008 |

86



| | | | | | | |
|----|-----------|----------------------------------|---|------|-------|---|
| 3 | 1.8.1.1. | Bazin de acumulare a apei | Suprafață construită 16 mp., situat în punctul „Șipote” | 1970 | 1000 | Domeniul public al comunei Vișoara conform Hotărârii Consiliului Local nr.17/2008 |
| 4 | 1.8.1.1. | Bazin de depozitare a apei | Suprafață construită 16 mp., situat în punctul „Podiș”. | 1980 | 1000 | Domeniul public al comunei Vișoara conform Hotărârii Consiliului Local nr.17/2008 |
| 5 | 1.8.1.1. | Bazin de acumulare a apei | Suprafață construită 16mp., situat în punctul „Mocanașu V.” | 1976 | 1000 | Domeniul public al comunei Vișoara conform Hotărârii Consiliului Local nr.17/2008 |
| 6 | 1.2.3. | Platforma de gunoi nr.3 | Suprafață 15000 mp; Tarla 320, Vecini : S - DS , N - Gogoneață M., E - Postolache V, V – drum sătesc, situata în punctul „Grajduri” | 1970 | | Domeniul public al comunei Vișoara conform Hotărârii Consiliului Local nr.17/2008 |
| 7 | 1.3.1. | Stație de călători | Suprafață teren 24 mp, corpuri 1, suprafață construită 24 mp, suprafață desfășurată 24, nr. nivele 1, structura de rezistență B, fundația B, acoperiș B | 2000 | 5000 | Domeniul public al comunei Vișoara conform Hotărârii Consiliului Local nr.17/2008 |
| 8 | 1.5.1. | Scenă de spectacole în aer liber | Suprafața 1500 mp;Vecini: Canton silvic Vișoara, Petcu Costache | 2007 | 30000 | Domeniul public al comunei Vișoara conform Hotărârii Consiliului Local nr.17/2008 |
| 9 | 5.2.2. | Teren intravilan | Suprafața 1400 mp;Tarla51, Vecini :N - DJ 244H, S - Gurita, Gh., E -Hagiu Tinca, V- Popa Petrache | 1940 | 2000 | Domeniul public al comunei Vișoara conform Hotărârii Consiliului Local nr.17/2008 |
| 10 | 1.2.2. | Teren intravilan | Suprafața 32300 mp; Tarla 51;Vecini :N - SC Agrotica SA, S - Apostu Ștefan, E – Anghelută Gheorghe, V - Baltag Maria | 1991 | 32000 | Domeniul public al comunei Vișoara conform Hotărârii Consiliului Local nr.17/2008 |
| 11 | 5.2.2. | Teren extravilan | Suprafața teren 1000 mp;Tarla 29, Parcela 819/25/1; Vecini: N - Cazamir Constanta, S – Sandu Paraschiva, E – DJ 244 H, V – Baltag Sandu | 2005 | 5000 | Domeniul public al comunei Vișoara conform Hotărârii Consiliului Local nr.17/2008 |
| 12 | 1.3.17.2. | Pod beton | Lungime 4m, lățime 6m; tub „ Premo” 1200; situat în punctul „Galben V” | 1997 | 5000 | Domeniul public al comunei Vișoara conform Hotărârii Consiliului Local nr.17/2008 |

27

| | | | | | |
|--------|------------------|---|------|--------|---|
| 1.2.2. | Teren intravilan | Suprafața 8 mp, Tarla 51; Vecini: N – Mocanu Nicușor, S – strada nr 30, E – Torent nepermanent; V – Administrația Îmbunătățiri Funciare Vișoara | 1991 | 8000 | Domeniul public al comunei Vișoara conform Hotărârii Consiliului Local nr.17/2008 |
| 1.2.1. | Teren intravilan | Suprafața 3000mp, Tarla 51, Vecini: N- Strada nr.1, S - Strada nr.3, E - DJ 244H, V- Stan Ioan | 2005 | 100000 | Domeniul public al comunei Vișoara conform Hotărârii Consiliului Local nr.17/2008 |
| 1.2.1. | Teren intravilan | Suprafața 1512 mp, Tarla 51; Vecini: N - Zaharia Viorel, E – Cocindău Ion, V - DJ 244 H, S – drum sătesc | 1991 | 30000 | Domeniul public al comunei Vișoara conform Hotărârii Consiliului Local nr.17/2008 |
| 5.2.2. | Teren extravilan | Suprafața 100mp; Tarla 30, Vecini: N- Butmălai Ștefan, S - Micu Constantin, E - DJ244H, V- Baltag Neculai | 1997 | 500 | Domeniul public al comunei Vișoara conform Hotărârii Consiliului Local nr.17/2008 |



H.G. 778 / 28 iulie 2010

MONITORUL OFICIAL AL ROMÂNIEI, PARTEA I, Nr. 664/28.IX.2010

HOTĂRĂRI ALE GUVERNULUI ROMÂNIEI

GUVERNUL ROMÂNIEI

HOTĂRÂRE

pentru modificarea și completarea unor anexe la Hotărârea Guvernului nr. 1.361/2001 privind atestarea domeniului public al județului Vaslui, precum și al municipiilor orașelor și comunelor din județul Vaslui

În temeiul art. 108 din Constituția României, republicată, și al art. 21 alin. (3) din Legea nr. 213/1998 privind proprietatea publică și regimul juridic al acesteia, cu modificările și completările ulterioare,

Guvernul României adoptă prezenta hotărâre.

Art. I. — Hotărârea Guvernului nr. 1.361/2001 privind atestarea domeniului public al județului Vaslui, precum și al municipiilor, orașelor și comunelor din județul Vaslui, publicată în Monitorul Oficial al României, Partea I, nr. 633 și 633 bis din 27 august 2002, cu modificările și completările ulterioare, se modifică și se completează după cum urmează:

1. La anexa nr. 7 „Inventarul bunurilor care aparțin domeniului public al comunei Alexandru Vlahuță”:

a) se abrogă următoarele poziții: 4, 14—15, 19, 21, 25, 28, 30, 32—34, 36—38, 40—41, 43—45, 50, 52, 55—56, 58, 62, 64—66, 69—73, 76, 80—81, 85, nr. 88, 91—92, 94—96, 101, 103—104, 106—108, 113, 116, 118—121, 123, 125, 128—135, 139, 141—142, 148—150, 154, 157, 162, 166, 169—172, 175—176, 178, 181, 183, 189—190, 192, 194—196, 198, 203, 206, 208, 210, 212, 218, 220, 222, 225, 229, 231—233, 235, 237—242, 244—246, 248, 254, 258—260, 262, 266, 270—271, 274—275, 277, 279, 281, 283, 287, 288, 292, 297, 301, 303—304, 309, 317—318, 324—325, 328—330, 336, 338, 341, 343, 347—349, 356, 358—359, 363—366, 368—372, 374—376, 378, 380—381, 383, 385, 388, 390—391, 393—396, 398—399, 403—404, 406, 409—411, 414, 416, 418, 420—421, 426, 428—429, 447—448, 451, 458, 460, 462, 464, 468—469 și 471;

b) după poziția nr. 473 se introduc două sute nouă noi poziții, pozițiile nr. 474—682, conform anexei nr. 1.

2. La anexa nr. 8 „Inventarul bunurilor care aparțin domeniului public al comunei Arsura”, la secțiunea I „Bunuri imobile”, după poziția nr. 217, se introduce o nouă poziție, poziția nr. 218, conform anexei nr. 2.

3. La anexa nr. 9 „Inventarul bunurilor care aparțin domeniului public al comunei Banca”:

a) la secțiunea I „Bunuri imobile” se abrogă următoarele poziții: 352, 358, 360, 365, 367 și 396—404;

b) la secțiunea I „Bunuri imobile” se modifică următoarele poziții:

— la poziția nr. 3, coloana 3 va avea următorul cuprins: „Lungime — 6,150 km, drumul începe din DJ 244 și se termină la proprietatea lui Ștefanița Vintilă, de la km 1,200 la km 4,936 modernizat prin finanțare SAPARD”, coloana 4 va avea următorul cuprins: „2004”, iar coloana 5 va avea următorul cuprins: „1.935.280,91 lei”;

— la poziția nr. 4, coloana 3 va avea următorul cuprins: „Lungime — 2,05 km, drumul pornește din DN 24 și se termină în satul Mitoc, la locuința lui Costandache Grigore, de la km 0+00 la km 1,699 modernizat prin finanțare SAPARD”, coloana 4 va avea următorul cuprins: „2004”, iar coloana 5 va avea următorul cuprins: „868.474,09 lei”;

— la poziția nr. 366, coloana 3 se completează astfel: „Corp B: suprafață totală desfășurată 279 mp, nr. nivele P, structură de rezistență A, fundații B, acoperiș TB, pereți ZP, starea construcției FB”, coloana 4 va avea următorul cuprins: „2008”, coloana 5 va avea următorul cuprins: „400.000 lei”, iar coloana 6 va avea următorul cuprins: „Autorizația nr. 15/2006”;

— la poziția nr. 369, coloana 3 va avea următorul cuprins: „Suprafață teren 2.566,9 mp, nr. corpuri 1, nr. nivele P+1, suprafață construită 468 mp, suprafață desfășurată 965, structură de rezistență A, fundații B, pereți ZP, acoperiș TB, dotări edilitare: instalație electrică, încălzire centrală termică, aducțiune apă, adresa: satul Banca, comuna Banca, județul Vaslui, vecinătăți: N — uliță, S — Ștefanița Elena, E — drum și V — DC58”, coloana 4 va avea următorul cuprins: „2008”, coloana 5 va avea următorul cuprins: „1.648.823,55 lei”, iar coloana 6 va avea următorul cuprins: „Autorizația nr. 7/2007”;

c) la secțiunea I „Bunuri imobile”, după poziția nr. 410 se introduc opt noi poziții, pozițiile nr. 411—418, conform anexei nr. 3.

4. La anexa nr. 11 „Inventarul bunurilor care aparțin domeniului public al comunei Băcești”, la secțiunea I „Bunuri imobile”, după poziția nr. 415 se introduc șapte noi poziții, pozițiile nr. 416—422, conform anexei nr. 4.

5. La anexa nr. 19 „Inventarul bunurilor care aparțin domeniului public al comunei Bunești—Averești”:

a) la secțiunea I „Bunuri imobile” se abrogă următoarele poziții: 68 și 108—114;

b) la secțiunea I „Bunuri imobile” se modifică următoarele poziții:

— la poziția nr. 6, coloana 2 va avea următorul cuprins: „Drum vicinal 2473” și coloana 3 va avea următorul cuprins: „din drumul județean 244D — Kogălniceanu Traian; lungime 1.100 m; lățime 6 m”;

— la poziția nr. 7, coloana 3 va avea următorul cuprins: „din drumul județean 244D — Pară Laurențiu; lungime 500 m, lățime 6 m”;

— la poziția nr. 9, coloana 3 va avea următorul cuprins: „din drum vicinal 1210—limită comuna Boțești, lungime 2.200 m, lățime 6 m”;

— la poziția nr. 10, coloana 3 va avea următorul cuprins: „Tăbălăești—Bunești; lungime 6.750 m, lățime 6 m”;

— la poziția nr. 11, coloana 3 va avea următorul cuprins: „de la pârau Crasna—Cristea Vasile, lungime 1.250 m, lățime 6 m”;

— la poziția nr. 12, coloana 3 va avea următorul cuprins: „din drumul vicinal 1.163—drum vicinal 1.210, lungime 4.000 m, lățime 6 m”;

— la poziția nr. 14, coloana 3 va avea următorul cuprins: „din drum vicinal 841—Gănești, lungime 2.950 m, lățime 6 m”;

— la poziția nr. 15, coloana 3 va avea următorul cuprins: „din drum comunal 628—pădurea Ghiurțu, lungime 3.750 m, lățime 6 m”;

— la poziția nr. 21, coloana 3 va avea următorul cuprins: „din drum vicinal 81—drum vicinal 831, lungime 3.100 m, lățime 6 m”;

— la poziția nr. 23, coloana 2 va avea următorul cuprins: „str. Peneș Curcanul” și coloana 3 va avea următorul cuprins: „de la Munteanu Petru la Diaconu Vasile, lungime 160 m, lățime 6 m”;





b) la secțiunea I „Bunuri imobile”, poziția nr. 16, coloana 3 se modifică și va avea următorul cuprins: „de la Rangu Gheorghe la Ceacaru, lungime 900 m, lățime 6 m”;

c) la secțiunea I „Bunuri imobile”, după poziția nr. 125 se introduc șaiszeci și nouă de noi poziții, pozițiile nr. 126—194, conform anexei nr. 15.

17. La anexa nr. 54 „Inventarul bunurilor care aparțin domeniului public al comunei Pogana”:

a) la secțiunea I „Bunuri imobile” se abrogă poziția nr. 166;

b) la secțiunea I „Bunuri imobile” se modifică următoarele poziții:

— la poziția nr. 1, coloana 3 va avea următorul cuprins: „de la DJ 243 la Tomești — Făgăraș, lungime 4 200 m, lățime 6 m”;

— la poziția nr. 12, coloana 3 va avea următorul cuprins: „de la DJ 433 la Cain Emil, lungime 145 m, lățime 7,5 m”;

— la poziția nr. 13, coloana 3 va avea următorul cuprins: „de la DJ 243 (Moara) la Obreja Olimpiu, lungime 920 m, lățime 12,5 m”;

— la poziția nr. 14, coloana 3 va avea următorul cuprins: „DJ 243 la Cătănoaie Augustin, lungime 105 m, lățime 20 m”;

— la poziția nr. 17, coloana 3 va avea următorul cuprins: „de la Nedelcu Grigore la fosta CAP, lungime 450 m, lățime 13 m”;

— la poziția nr. 28, coloana 3 va avea următorul cuprins: „de la DJ 243 la Dispensarul uman, lungime 209 m, lățime 9 m”;

— la poziția nr. 86, coloana 3 va avea următorul cuprins: „de la cimitir la Silvic, lungime 184 m, lățime 6 m”;

— la poziția nr. 112, coloana 3 va avea următorul cuprins: „de la Bădărău Catinca la Carp Ion, lungime 230 m, lățime 5 m”;

— la poziția nr. 115, coloana 3 va avea următorul cuprins: „de la Carp Costică la Mustață Ion, lungime 455 m, lățime 8 m”;

— la poziția nr. 118, coloana 3 va avea următorul cuprins: „de la Siscă Vasile la cimitir, lungime 290 m, lățime 6,5 m”;

— la poziția nr. 161, coloana 3 va avea următorul cuprins: „tarla nr. 89, suprafață teren aferent 1.733,94 mp, nr. corpuri 1, suprafață construită 452 mp, suprafață desfășurată 452 mp, nr. nivele P, structură de rezistență C, fundații A, pereți P, acoperiș TB, starea construcției S; dotări: încălzire cu sobe pe lemne, rețea curent electric; capacitate: 4 săli; anexa nr. 1 — suprafață construită 120 mp, suprafață desfășurată 120 mp; adresa: sat Tomești, comuna Pogana; vecinătăți: N — lordăchiță Gheorghe, S — Mangu Toader, V — Strada Principală; anexa nr. 2 — suprafață construită 24 mp, adresa: în curtea școlii Tomești”;

c) la secțiunea I „Bunuri imobile”, după poziția nr. 194 se introduc treizeci și trei de noi poziții, pozițiile nr. 195—227, conform anexei nr. 16.

18. La anexa nr. 62 „Inventarul bunurilor care aparțin domeniului public al comunei Șuletea”, la secțiunea I „Bunuri imobile” se abrogă poziția nr. 189.

19. La anexa nr. 63 „Inventarul bunurilor care aparțin domeniului public al comunei Tanacu”:

a) la secțiunea I „Bunuri imobile” se abrogă poziția nr. 430;

b) la secțiunea I „Bunuri imobile” se modifică următoarele poziții:

— la poziția nr. 145, coloana 3 va avea următorul cuprins: „de la Drum județean 244K până la Grigoraș P. Gheorghe (intersecția Străzii nr. 70 cu Str. nr. 60); lungime 1,620 km, lățime 15 m”;

— la poziția nr. 168, coloana 3 va avea următorul cuprins: „de la Drum județean 244K (locuința lui Lupu Valeriu) până la locuința lui Filiupescu C. Iulian (intersecția Străzii nr. 66 cu Str. nr. 44); lungime 0,335 km, lățime 10 m”;

— la poziția nr. 199, coloana 3 va avea următorul cuprins: „de la Grigoraș P. Gheorghe (intersecția Străzii nr. 16 cu Str. nr. 60) până la locuința lui Buhăescu Ig. Gheorghe (intersecția Străzii nr. 90 cu Str. nr. 98); lungime 1,180 km, lățime 12 m”;

— la poziția nr. 218, coloana 3 va avea următorul cuprins: „de la Rădvan Mihai până la Buhăescu Vasile (Str. nr. 90), lungime 0,530 km, lățime 10 m”

20. La anexa nr. 70 „Inventarul bunurilor care aparțin domeniului public al comunei Viișoara”:

a) la secțiunea I „Bunuri imobile” se abrogă pozițiile nr. 2—3, 6—7, 12, 37—97, 113—117, 120—121, 128—131, 133—140, 143, 145—146, 150, 154—156, 158—162 și 165—183;

b) la secțiunea I „Bunuri imobile” se modifică următoarele poziții:

— la poziția nr. 1, coloana 3 va avea următorul cuprins: „din DJ 244 Viișoara, lungime 7.600 m”;

— la poziția nr. 4, coloana 3 va avea următorul cuprins: „lungime 4 970 m, lățime 8 m, din DJ 244H — hotar Roșiești”;

— la poziția nr. 5, coloana 3 va avea următorul cuprins: „DJ 244H — tarla 20/640”;

— la poziția nr. 9, coloana 2 va avea următorul cuprins: „Drum vicinal 475”, iar coloana 4 va avea următorul cuprins: „lungime 1.350 m, tarla 51”;

— la poziția nr. 10, coloana 3 va avea următorul cuprins: „tarla 51, din DC53 în DC52”;

— la poziția nr. 11, coloana 3 va avea următorul cuprins: „lungime 420 m, tarla 51, din DJ 244H, sediul Primăriei — la Catană Gheorghe”;

— la poziția nr. 13, coloana 3 va avea următorul cuprins: „lungime 1.516 m, tarla 51, din DJ 244H (Biserică) — Avram Vasile”;

— la poziția nr. 14, coloana 3 va avea următorul cuprins: „lungime 840 m, tarla 51, din DJ 244H — Pirciu C., Poliție — Pavel Gheorghe”;

— la poziția nr. 15, coloana 3 va avea următorul cuprins: „lungime 1.300 m, tarla 51, asphalt, de la Primăria Viișoara la Grigoriță Ion”, iar coloana 5 va avea următorul cuprins: „1.500.000 lei”;

— la poziția nr. 16, coloana 3 va avea următorul cuprins: „lungime 425 m, lățime 6 m, tarla 51, de la Bogos Gheorghe la Micu Panainte”;

— la poziția nr. 17, coloana 3 va avea următorul cuprins: „lungime 750 m, tarla 51, de la Bogos Gheorghe la Bocman Gheorghe”;

— la poziția nr. 18, coloana 3 va avea următorul cuprins: „tarla 51, de la Ariton Costache la Ceru Vasile”;

— la poziția nr. 19, coloana 3 va avea următorul cuprins: „lungime 2.100 m, lățime 8 m, asphalt (400 m) și 1.700 m din pământ, tarla 51, din DJ 244H (magazin) — 244H (Făgădău), iar coloana 5 va avea următorul cuprins: „8.000 lei”;

— la poziția nr. 20, coloana 3 va avea următorul cuprins: „lungime 180 m, tarla 51, de la Toader Victor la Paraschiv Ion”;

— la poziția nr. 21, coloana 3 va avea următorul cuprins: „lungime 100 m, tarla 51, de la Paraschiv Ion la Grigoriță Ion”;

— la poziția nr. 22, coloana 3 va avea următorul cuprins: „lungime 250 m, tarla 51, de la Popa C. T. Costică la Dispensarul medical”;

— la poziția nr. 23, coloana 3 va avea următorul cuprins: „lungime 60 m, tarla 51”;

— la poziția nr. 24, coloana 3 va avea următorul cuprins: „lungime 400 m, tarla 51, de la Grigoriță Ion — DJ 244H”;

— la poziția nr. 25, coloana 3 va avea următorul cuprins: „lungime 280 m, tarla 51, de la Popa Petrance la Huzum Gheorghe”;

— la poziția nr. 26, coloana 3 va avea următorul cuprins: „lungime 250 m, tarla 51, de la Cîrlan Victor la Ciobotaru Marghioala”;

— la poziția nr. 28, coloana 3 va avea următorul cuprins: „lungime 1.250 m, tarla 51, pietruit, de la Cocindău Ion la Bogos Gh.”, iar coloana 5 va avea următorul cuprins: „500 lei”;



- la poziția nr. 29, coloana 3 va avea următorul cuprins: „lungime 200 m, tarla 51, de la Popa Toader la Grigoriță Nelu”;
 - la poziția nr. 30, coloana 3 va avea următorul cuprins: „lungime 300 m, lățime 6 m, tarla 51, de la Spătaru Vasile la Bocman Iancu”;
 - la poziția nr. 31, coloana 3 va avea următorul cuprins: „lungime 420 m, tarla 51, de la Cucu Costică la Cozma Vasile”;
 - la poziția nr. 32, coloana 3 va avea următorul cuprins: „tarla 51, de la Toader Aurel la Avram Vasile”;
 - la poziția nr. 33, coloana 3 va avea următorul cuprins: „lungime 80 m, tarla 51, de la Munteanu Gheorghe la Spătaru Ion”;
 - la poziția nr. 34, coloana 3 va avea următorul cuprins: „lungime 150 m, tarla 51, de la Micu Panainte la Bocman Gheorghe”;
 - la poziția nr. 35, coloana 3 va avea următorul cuprins: „lungime 100 m, tarla 51, de la Spătaru Vasile la Andoniu Nevărache”;
 - la poziția nr. 36, coloana 3 va avea următorul cuprins: „lungime 212 m, tarla 51, de la Pandelea Ionel la Micu Panainte”;
 - la poziția nr. 100, coloana 3 va avea următorul cuprins: „lungime 542 m, tarla 52, de la Crudu Dumitru la Teletin Vasile”;
 - la poziția nr. 101, coloana 3 va avea următorul cuprins: „tarla 52, de la Zorilă Costică la Harnagea Gheorghe”;
 - la poziția nr. 104, coloana 3 va avea următorul cuprins: „de la Ariton Vasile la Toader Mihai”;
 - la poziția nr. 106, coloana 3 va avea următorul cuprins: „tarla 53, de la Toma Ionel la Tacu Dumitru”;
 - la poziția nr. 110, coloana 3 va avea următorul cuprins: „lungime 950 m, tarla 53, de la Simion Maria la Bogos Vasile”;
 - la poziția nr. 119, coloana 3 va avea următorul cuprins: „DJ 244H, Punctul Fotache N.”;
 - la poziția nr. 132, coloana 2 va avea următorul cuprins: „Cișmele — un număr de 25”, coloana 3 va avea următorul cuprins: „16 în satul Viișoara, 4 în satul Văltotești, 4 în satul Văleni și una în satul Halta Dodești”, iar coloana 5 va avea următorul cuprins: „20.800 lei”;
 - la poziția nr. 148, coloana 2 va avea următorul cuprins: „Școala de arte și meserii Viișoara, corpurile A, B și C”;
 - la poziția nr. 149, coloana 2 va avea următorul cuprins: „Școala de arte și meserii Viișoara, corpul D”;
 - c) la secțiunea II „Bunuri mobile”, poziția nr. 1, coloana 5 se modifică și va avea următorul cuprins: „15.000 lei” și la poziția nr. 2, coloana 5 se modifică și va avea următorul cuprins: „6.694 lei”;
 - d) la secțiunea I „Bunuri imobile”, după poziția nr. 183 se introduc patruzeci și trei de noi poziții, pozițiile nr. 184—226, conform anexei nr. 17.
21. La anexa nr. 71 „Inventarul bunurilor care aparțin domeniului public al comunei Vinderei”, la secțiunea I „Bunuri imobile”, după poziția nr. 441 se introduc nouă noi poziții, pozițiile nr. 442—450, conform anexei nr. 18.

22. La anexa nr. 74 „Inventarul bunurilor care aparțin domeniului public al comunei Vutcani”:
- a) la secțiunea I „Bunuri imobile” se abrogă poziții nr. 275—276, 281, 286 și 289—295;
 - b) la secțiunea I „Bunuri imobile” se modifică următoarele poziții:
 - la poziția nr. 101, coloana 3 va avea următorul cuprins: „în Vutcani, pe partea stângă a pârâului Vutcani, din DC 16 până la Lupu Gheorghe, lungime 2.820 m, lățime 6 m”;
 - la poziția nr. 102, coloana 3 va avea următorul cuprins: „în Mălăiești de la Spital spre sud din DC 166 pe la Prode Costică până la Podul de lemn, lungime 1.012 m, lățime 6 m”;
 - la poziția nr. 103, coloana 3 va avea următorul cuprins: „în Mălăiești, din DC 166 de la Racu cu trecere peste pârâu Mălăiești, spre nord până la Râpa galbenă cu ramificație de la troiță spre sud, până la sud de proprietatea lui Ilie Nușă Alexandru, lungime 2.180 m, lățime 6 m”;
 - la poziția nr. 104, coloana 3 va avea următorul cuprins: „în Mălăiești de la Spital spre nord până la nord de proprietatea lui Păscuțoi Mihai, lungime 1.020 m, lățime 6 m”;
 - la poziția nr. 105, coloana 3 va avea următorul cuprins: „în Vutcani, pe partea dreaptă a pârâului Vutcani, de la terenul lui Buchi Constantin, până la DJ 244/A, lungime 3.300 m, lățime 4 m”;
 - c) la secțiunea I „Bunuri imobile”, după poziția nr. 295 se introduc opt noi poziții, pozițiile nr. 296—303, conform anexei nr. 19.
23. La anexa nr. 82 „Inventarul bunurilor care aparțin domeniului public al comunei Rafaila”:
- a) la secțiunea I „Bunuri imobile” — „Sisteme de salubritate și gestionare a deșeurilor cu terenurile aferente: puncte de colectare și depozite de deșuri” se abrogă poziția nr. 55;
 - b) la secțiunea I „Bunuri imobile”, după poziția nr. 62 se introduce o nouă poziție, poziția nr. 63, conform anexei nr. 20.
- Art. II.** — Se atestă apartenența la domeniul public al comunei Ciocani, înființată prin Legea nr. 84/2004 pentru înființarea unor comune, a bunurilor cuprinse în anexa nr. 21 (anexa nr. 84 „Inventarul bunurilor care aparțin domeniului public al comunei Ciocani” la Hotărârea Guvernului nr. 1.361/2001).
- Art. III.** — Se atestă apartenența la domeniul public al comunei Dodești, înființată prin Legea nr. 84/2004, a bunurilor cuprinse în anexa nr. 22 (anexa nr. 85 „Inventarul bunurilor care aparțin domeniului public al comunei Dodești” la Hotărârea Guvernului nr. 1.361/2001).
- Art. IV.** — Se atestă apartenența la domeniul public al comunei Ibănești, înființată prin Legea nr. 546/2003 pentru înființarea comunei Ibănești prin reorganizarea comunei Alexandru Vlașu, județul Vaslui, a bunurilor cuprinse în anexa nr. 23 (anexa nr. 86 „Inventarul bunurilor care aparțin domeniului public al comunei Ibănești” la Hotărârea Guvernului nr. 1.361/2001).
- Art. V.** — Anexele nr. 1—23*) fac parte integrantă din prezenta hotărâre.

PRIM-MINISTRU
EMIL BOC

Contrasemnează:
Ministrul administrației și internelor,
Vasile Blaga

București, 28 iulie 2010.
Nr. 778.

*) Anexele nr. 1—23 se publică în Monitorul Oficial al României, Partea I, nr. 664 bis, care se poate achiziționa de la Centrul pentru relații cu publicul al Regiei Autonome „Monitorul Oficial”, București, șos. Panduri nr. 1.



România
Județul Vaslui
Comuna Viișoara
CONSILIUL LOCAL

HOTĂRÂREA numărul 80 din 27 noiembrie 2017

privind însușirea modificării Inventarului bunurilor care alcătuiesc domeniul public al comunei Viișoara, județul Vaslui, atestat prin Hotărârea Guvernului numărul 1361 / 2001, Anexa numărul 70, cu modificările și completările ulterioare

CONSILIUL LOCAL al comunei Viișoara, având în vedere:

- Propunerea Comisiei de inventariere a bunurilor care aparțin domeniului public al comunei Viișoara;
- Prevederile Hotărârii Guvernului numărul 548 / 1999 privind aprobarea Normelor tehnice pentru întocmirea inventarului bunurilor care alcătuiesc domeniul public al comunelor, orașelor, municipiilor și județelor;
- Prevederile art. 21 din Legea 213/1998 privind bunurile proprietate publică, republicată, cu modificările și completările ulterioare;
- Prevederile art. 863 din Legea numărul 287 /2009 privind Codul civil, republicată, cu modificările și completările ulterioare;
- -Prevederile art. 122 și ale art. 115, alin. (1), lit. b) din Legea 215 / 2001 privind administrația publică locală, republicată, cu modificările și completările ulterioare;

Adoptă următoarea:

HOTĂRÂRE

Art. 1. Se aprobă actualizarea Inventarului bunurilor care alcătuiesc domeniul public al comunei Viișoara, județul Vaslui, atestat prin Hotărârea Guvernului numărul 1361 / 2001, Anexa numărul 70, cu modificările și completările ulterioare, după cum urmează:

- a) La Secțiunea I Bunuri imobile se abrogă pozițiile 141 și 220;
- b) La Secțiunea I Bunuri imobile se modifică următoarele poziții:
 - La poziția numărul 1:
 - coloana 3 va avea următorul cuprins: „din DJ 244H, lungime = 7600 m, lățime = 9 m, din care: asfaltat de la km. 0+000 la km. 0+100; pietruit de la km. 0+100 la km. 0+938; asfaltat de la km. 0+938 la km. 7+600, S = 63270 mp. Investiție realizată prin FEADR, masura 322 d în anul 2015;
 - coloana 4 va avea următorul cuprins: 1940:2015;
 - coloana 5 va avea următorul cuprins: 8.265929.37 lei;
 - coloana 6 va avea următorul cuprins: *Domeniul public al comunei Viișoara, Hotărârea Consiliului local Viișoara numărul 24 / 2001, Hotărârea Consiliului local Viișoara numărul 80 / 2017, Carte Funciară 70662, Carte Funciară 70663, Carte Funciară 70664, Carte Funciară 70665, Carte Funciară 70666, Carte Funciară 70667;*
 - La poziția numărul 16 :

- coloana 3 va avea următorul cuprins: *lungime 285 m, lățime 6 m, suprafață 2688 mp, din pământ, de la Bocman Vasile la Batcu Ion;*
- coloana 5 va avea următorul cuprins: *859,52 lei;*
- coloana 6 va avea următorul cuprins: *Domeniul public al comunei Vișoara, Hotărârea Consiliului local Vișoara numărul 24 / 2001, Hotărârea Consiliului local Vișoara numărul 80 / 2017, Carte Funciară 70647;*
- **La poziția numărul 18:**
- coloana 3 va avea următorul cuprins: *lungime 370 m, lățime 6 m, suprafață 3554 mp, din pământ, de la Arîton Costache la Ceru Vasile;*
- coloana 5 va avea următorul cuprins: *529,86 lei;*
- coloana 6 va avea următorul cuprins: *Domeniul public al comunei Vișoara, Hotărârea Consiliului local Vișoara numărul 24 / 2001, Hotărârea Consiliului local Vișoara numărul 80 / 2017, Carte Funciară 70654;*
- **La poziția numărul 19:**
- coloana 3 va avea următorul cuprins: *Din Drumul Județean 244H (Magazin) – Drumul Județean 244H (Făgădău); lungime 2285 m, lățime 7 m, suprafață 25440 mp, de la km. 0+000 – km. 0+700, asfaltat și de la km. 0+700 – km. 2+285 pietruit;*
- coloana 5 va avea următorul cuprins: *680.082, 56 lei;*
- coloana 6 va avea următorul cuprins: *Domeniul public al comunei Vișoara, Hotărârea Consiliului local Vișoara numărul 24 / 2001, Hotărârea Consiliului local Vișoara numărul 80 / 2017 Carte Funciară 70653, Carte funciară 70655;*
- **La poziția numărul 20:**
- coloana 3 va avea următorul cuprins: *lungime 430 m, lățime 6 m, suprafață 4250 mp, din pământ de la Toader Nelu la Avram Vasile;*
- coloana 5 va avea următorul cuprins: *364,03 lei;*
- coloana 6 va avea următorul cuprins: *Domeniul public al comunei Vișoara, Hotărârea Consiliului local Vișoara numărul 24 / 2001, Hotărârea Consiliului local Vișoara numărul 80 / 2017, Carte Funciară 70648, Carte Funciară 70650;*
- **La poziția numărul 26:**
- coloana 3 va avea următorul cuprins: *”lungime 150 m, lățime 6 m, suprafață 568 m.p., din pământ de la Obreja Vasile la Riclea Luigi”;*
- coloana 5 va avea următorul cuprins: *505,60 lei;*
- coloana 6 va avea următorul cuprins: *” Domeniul public al comunei Vișoara, Hotărârea Consiliului local Vișoara numărul 24 / 2001, Hotărârea Consiliului local Vișoara numărul 80 / 2017, Carte Funciară 70736”*
- **La poziția numărul 28:**
- coloana 3, va avea următorul cuprins: *lungime 1510 m, lățime 6 m, suprafață 14099 mp, pietruit, din Drumul Județean 244H - Cocindău Ion la Bogos Gheorghe;*
- coloana 5 va avea următorul cuprins: *2.528 lei;*
- coloana 6 va avea următorul cuprins: *Domeniul public al comunei Vișoara, Hotărârea Consiliului local Vișoara numărul 24 / 2001, Hotărârea Consiliului local Vișoara numărul 80 / 2017, Carte Funciară 70656;*
- **La poziția numărul 33:**
- coloana 3 va avea următorul cuprins: *”lungime 313 m, lățime 7 m, suprafață 1754 m.p., din pământ de la Bogos Ionel la Bejenaru Cezar”;*
- coloana 5 va avea următorul cuprins: *161,79 lei;*
- coloana 6 va avea următorul cuprins: *” Domeniul public al comunei Vișoara, Hotărârea Consiliului local Vișoara numărul 24 / 2001, Hotărârea Consiliului local Vișoara numărul 80 / 2017 Carte Funciară 70734”*

- **La poziția numărul 98:**
- coloana 3 va avea următorul cuprins: "Lungime 830 m, lățime 6 m, suprafață 6712 mp, pietruit, de la Obreja Constantin la Setache Lică";
- coloana 5 va avea următorul cuprins: 53.080,53 lei;
- coloana 6 va avea următorul cuprins: "Domeniul public al comunei Viișoara, Hotărârea Consiliului local Viișoara numărul 24 / 2001, Hotărârea Consiliului local Viișoara numărul 80 / 2017, Carte Funciară 70732";
- **La poziția numărul 100:**
- coloana 3 va avea următorul cuprins: "lungime 445 m, lățime 6 m, suprafață 4103 mp, pietruit, de la Crudu Dumitru la Teletin Vasile";
- coloana 5 va avea următorul cuprins: 28.818,90 lei;
- coloana 6 va avea următorul cuprins: "Domeniul public al comunei Viișoara, Hotărârea Consiliului local Viișoara numărul 24 / 2001, Hotărârea Consiliului local Viișoara numărul 80 / 2017, Carte Funciară 70738"
- **La poziția numărul 107:**
- coloana 3 va avea următorul cuprins: lungime 590 m, lățime 6 m, suprafață 3986 m.p., din pământ de la Teodoru Vasile la Stratulat Maria;
- coloana 5 va avea următorul cuprins: 151,68 lei;
- coloana 6 va avea următorul cuprins: "Domeniul public al comunei Viișoara, Hotărârea Consiliului local Viișoara numărul 24 / 2001, Hotărârea Consiliului local Viișoara numărul 80 / 2017, Carte Funciară 70740;
- **La poziția numărul 109:**
- coloana 3 va avea următorul cuprins: lungime 490 m, lățime 6 m, suprafață 3832 m.p., din pământ, de la Pintilie Niculina la Bogos Vasile;
- coloana 5 va avea următorul cuprins: 151,68 lei;
- coloana 6 va avea următorul cuprins: "Domeniul public al comunei Viișoara, Hotărârea Consiliului local Viișoara numărul 24 / 2001, Hotărârea Consiliului local Viișoara numărul 80 / 2017, Carte Funciară 70733";
- **La poziția numărul 184:**
- coloana 3 va avea următorul cuprins; lungime 1360 m, lățime 7 m, suprafață 12000 mp, pietruit, de la Manolache Costică la Râclea Gheorghe;
- coloana 5 va avea următorul cuprins: 101.120,00 lei;
- coloana 6 va avea următorul cuprins: Domeniul public al comunei Viișoara, Hotărârea Consiliului local Viișoara numărul 17 / 2008, Hotărârea Consiliului local Viișoara numărul 80 / 2017, Carte Funciară 70649;
- **La poziția numărul 185:**
- coloana 3 va avea următorul cuprins: "lungime 280 m, lățime 6 m, suprafață 1663 mp , pietruit, de la Nistor Gheorghe la Bogos Gheorghe";
- coloana 5 va avea următorul cuprins: 50.560,00 lei;
- coloana 6 va avea următorul cuprins: "Domeniul public al comunei Viișoara, Hotărârea Consiliului local Viișoara numărul 17 / 2008, Hotărârea Consiliului local Viișoara numărul 80 / 2017, Carte Funciară 70737;
- **La poziția numărul 189:**
- coloana 3 va avea următorul cuprins: "lungime 390, lățime 6 m, suprafață 3242 m.p., din pământ, de la Năstase Gelu la Galben Profira";
- coloana 5 va avea următorul cuprins: 3.741,44 lei;
- coloana 6 va avea următorul cuprins: "Domeniul public al comunei Viișoara, Hotărârea Consiliului local Viișoara numărul 17 / 2008, Hotărârea Consiliului local Viișoara numărul 80 / 2017, Carte Funciară 70739" ;

- La poziția numărul 192:
- coloana 3 va avea următorul cuprins: *lungime 244 m, lățime 6 m, suprafață 1386 m.p., din pământ, de la Rîclea Luigi la Guțu Aurel*”;
- coloana 5 va avea următorul cuprins: *1.112,32 lei*;
- coloana 6 va avea următorul cuprins: : *”Domeniul public al comunei Viișoara, Hotărârea Consiliului local Viișoara numărul 17 / 2008, Hotărârea Consiliului local Viișoara numărul 80 / 2017, Carte Funciară 70735”*

c) La Secțiunea I ”Bunuri imobile”, după poziția 226 se introduc opt noi poziții, pozițiile 227 – 234, potrivit Anexei la prezenta Hotărâre;

Art. 2. Imobilele cuprinse în prezenta Hotărâre nu fac obiectul unei cereri de reconstituire a dreptului de proprietate privată sau de reconstituire depuse în temeiul actelor normative cu caracter permanent privind fondul funciar, respectiv cele care reglementează regimul juridic al imobilelor preluate abuziv de Statul Român în perioada 6 martie 1945 – 22 decembrie 1989, nu au fost cereri de retrocedare formulate în baza Legii 165 / 2013 privind măsurile pentru finalizarea procesului de restituire, în natură sau prin echivalent a imobilelor preluate în mod abuziv în perioada regimului comunist în România, cu modificările și completările ulterioare, nu sunt grevate de sarcini și nu fac obiectul vreunui litigiu.

Art. 3. Se mandatează domnul Pîrciu Liviu, primar al comunei Viișoara, prin aparatul de specialitate, să întreprindă demersurile necesare pentru transmiterea prezentei hotărâri a Consiliului local al comunei Viișoara împreună cu documentația care a stat la baza dezbaterii și adoptării acestei, Consiliului județean Vaslui.

Art. 4. Prezenta Hotărâre se comunică Prefectului județului Vaslui, Consiliului județean Vaslui în vederea inițierii proiectului Hotărârii de Guvern, Primarului comunei Viișoara și se aduce la cunostința publică prin grija secretarului comunei.

Președinte de ședință

Bogos Gina Anișoara



Constrasemnează

Secretarul comunei Viișoara

Pîrciu Vlad Nicu

Număr total de consilieri: 11; Prezenți: 11; Voturi ”pentru”: 11; Voturi ”impotrivă”: 0;



ROMÂNIA
JUDEȚUL VASLUI
COMUNA VIȘOARA
CONSILIUL LOCAL

ANEXĂ Hotărârea Consiliului local numărul 80 / 27.11.2017

INVENTARUL


bunurilor care aparțin domeniului public al comunei Vișoara

Secțiunea I

Bunuri imobile

COMPLETĂRI

| Nr. crt. | Codul de clasificare | Denumire bun | Elemente de identificare | Anul dobândirii sau după caz al dării în folosință | Valoarea de inventar lei | Situația juridică actuală |
|----------|----------------------|------------------|--|--|--------------------------|---|
| 227 | 5.2.2. | Teren extravilan | Zonă de protecție Drum Comunal 52, de la km 2+500 la km. 2+680, partea stângă, suprafață 1600 mp | 2015 | 1600 | Domeniul public al comunei Vișoara Hotărârea Consiliului local Vișoara numărul 80 / 2017 Carte funciară 70697 |



| Nr. crt. | Codul de clasificare | Denumire bun | Elemente de identificare | Anul dobândirii sau după caz al dării în folosință | Valoarea de inventar lei | Situația juridică actuală |
|----------|----------------------|--|--|--|--------------------------|--|
| 228 | 5.2.2. | Teren extravilan | Zonă de protecție Drum Comunal 52, de la km 2+500 la km. 2+680, partea dreaptă, suprafață 1900 mp | 2015 | 1900 | Domeniul public al comunei Vișoara Hotărârea Consiliului local Vișoara numărul 80 / 2017 Carte funciară 70696 |
| 229 | 1.8.15 | Aducțiune apă sat Halta Dodești | Puț forat, stație de pompare – suprafață 30mp; Rețea de aducțiune lungime 700ml; Bazin de acumulare – capacitate 100 to; Stație de clorinare suprafață 100 mp; Rețea de distribuție lungime 2350 ml; | 2015 | 640.810,15 | Domeniul public al comunei Vișoara Hotărârea Consiliului local Vișoara numărul 80 / 2017 |
| 230 | 1.8.15 | Aducțiune apă sate Vișoara și Viltotești | Puț forat (3 bucăți) stație de pompare (3 bucăți) – suprafață 25mp; Rețea de aducțiune lungime 900ml; Bazin de acumulare capacitate 200 to cu stație de clorinare; Bazin de acumulare capacitate 100to (2 bucăți); Bazin de acumulare capacitate 30to; Suprafață bazine de acumulare și stația de clorinare 400 mp; Rețea de distribuție – lungime 9400 ml; | 2015 | 1.816.878,88 | Domeniul public al comunei Vișoara Hotărârea Consiliului local Vișoara numărul 80 / 2017 |

| Nr. crt. | Codul de clasificare | Denumirea bunului | Elemente de identificare | Anul dobândirii sau după caz al dării în folosință | Valoarea de inventar | Situția juridică actuală |
|----------|----------------------|---------------------------------------|--|--|----------------------|--|
| 231 | 1.8.15 | Aducțiune apă sat Văleni | Puț forat, instalație de pompare – suprafață 9 mp; Rețea de aducțiune lungime 10 ml; Bazin de acumulare – capacitate 30t; Rețea distribuție lungime 2400 ml; | 2010 | 178.801,43 | Domeniul public al comunei Viișoara Hotărârea Consiliului local Viișoara numărul 80 / 2017 |
| 232 | 1.3.17.2 | Pod punct Angheluță strada numărul 32 | L=5m; tub circular din beton DN 1000 Premo; | 2015 | 85.952,27 | Domeniul public al comunei Viișoara Hotărârea Consiliului local Viișoara numărul 80 / 2017 |
| 233 | 9.2.1 | Teren intravilan | Situat în intravilanul satului Viișoara, suprafața de 4.878 mp | 2016 | 41.000 | Domeniul public al comunei Viișoara Hotărârea Consiliului local Viișoara numărul 80 / 2017 Carte funciară 70200 |
| 234 | 9.2.1 | Teren | Situat în intravilanul satului Viișoara, suprafața de 682 m.p., și în extravilan suprafața de 418 m.p. Suprafață totală 1100 m.p. | 2017 | 4000 lei | Domeniul public al comunei Viișoara Hotărârea Consiliului local 80 / 2017 Carte Funciară 70852 |



România
Județul Vaslui
Comuna Vișoara
CONSILIUL LOCAL

HOTĂRÂREA numărul 28 din 20 iulie 2020

privind aprobarea modificării Inventarului bunurilor care alcătuiesc domeniul public al comunei Vișoara, județul Vaslui

CONSILIUL LOCAL al comunei Vișoara, având în vedere:

- Propunerea Comisiei de inventariere a bunurilor care aparțin domeniului public al comunei Vișoara nr. 216 / 14.07.2020;
- Referatul întocmit de primarul comunei Vișoara nr. 215 / 14.07.2020
- Prevederile Hotărârii Guvernului numărul 548 / 1999 privind aprobarea Normelor tehnice pentru întocmirea inventarului bunurilor care alcătuiesc domeniul public al comunelor, orașelor, municipiilor și județelor;
- Prevederile Cărții a – III – a, Titlul VI din Legea numărul 287 /2009 privind Codul civil, republicată, cu modificările și completările ulterioare;
- Prevederile art. 129, alin. (2), lit. c), ale art. 139, alin. (3), completate de prevederile art. 196, alin. (1), lit. a), de prevederile art. 286, alin. (4), de prevederile art. 287, lit. b) precum și de prevederile art. 289 din Ordonanța de Urgență a Guvernului nr. 57 / 2019 privind Codul Administrativ, cu modificările și completările ulterioare;

Adoptă următoarea:

HOTĂRÂRE

Art. 1. Se aprobă modificarea Inventarului bunurilor care alcătuiesc domeniul public al comunei Vișoara, județul Vaslui, după cum urmează:

1. La poziția numărul 11 (strada numărul 1 sat Vișoara):
la coloana 3 se adaugă: *suprafața de 3460 mp;*
2. La poziția numărul 27 (strada numărul 17 sat Vișoara):
coloana 3 va avea următorul cuprins: *lungime 343 m, lățime 6 m, suprafața de 3387 mp, din pământ din DJ 244 H Popa Petrache la Huzum Gheorghe;*
3. La poziția numărul 104 (strada numărul 7 sat Viltotești):
la coloana 3 se adaugă: *suprafața de 1286 mp;*
4. La poziția numărul 105 (strada numărul 1 sat Văleni):
la coloana 3 se adaugă: *suprafața de 3443 mp;*
5. La poziția numărul 108 (strada numărul 1 sat Halta Dodești):
la coloana 3 se adaugă: *suprafața de 7251 mp;*
6. La poziția numărul 110 (strada numărul 3 sat Halta Dodești):
la coloana 3 se adaugă: *suprafața de 1270 mp;*
7. La poziția numărul 111 (strada numărul 4 sat Halta Dodești):
la coloana 3 se adaugă: *suprafața de 1313 mp;*
8. La poziția numărul 184 (strada numărul 27 sat Vișoara):
la coloana 3 se modifică suprafața: *în loc de 12000 mp se va înscrie 17300 mp;*
9. La poziția numărul 187 (strada numărul 30 sat Vișoara):
la coloana 3 se adaugă: *suprafața de 888 mp;*



România
Județul Vaslui
Comuna Viișoara
CONSILIUL LOCAL

Art. 2. Imobilele cuprinse în prezenta Hotărâre nu fac obiectul unei cereri de reconstituire a dreptului de proprietate privată sau de reconstituire depuse în temeiul actelor normative cu caracter permanent privind fondul funciar, respectiv cele care reglementează regimul juridic al imobilelor preluate abuziv de Statul Român în perioada 6 martie 1945 – 22 decembrie 1989, nu au fost cereri de retrocedare formulate în baza Legii 165 / 2013 privind măsurile pentru finalizarea procesului de restituire, în natură sau prin echivalent a imobilelor preluate în mod abuziv în perioada regimului comunist în România, cu modificările și completările ulterioare, nu sunt grevate de sarcini și nu fac obiectul vreunui litigiu.

Art. 3. Prezenta Hotărâre se comunică Prefectului județului Vaslui, Primarului comunei Viișoara și se aduce la cunoștința publică prin grija secretarului general al comunei.

Președinte de ședință

Grigoriță Costel



Contrasemnează

Secretarul general al comunei Viișoara

Pîrciu Vlad Nicu

Număr total de consilieri: 11; Prezenți: 11; Voturi "pentru": 11; Voturi "impotrivă": 0;



România
Județul Vaslui
Comuna Vișoara
CONSILIUL LOCAL

HOTĂRÂREA numărul 28 din 20 iulie 2020

privind aprobarea modificării Inventarului bunurilor care alcătuiesc domeniul public al comunei Vișoara, județul Vaslui

CONSILIUL LOCAL al comunei Vișoara, având în vedere:

-Propunerea Comisiei de inventariere a bunurilor care aparțin domeniului public al comunei Vișoara nr. 216 / 14.07.2020;

-Referatul întocmit de primarul comunei Vișoara nr. 215 / 14.07.2020

-Prevederile Hotărârii Guvernului numărul 548 / 1999 privind aprobarea Normelor tehnice pentru întocmirea inventarului bunurilor care alcătuiesc domeniul public al comunelor, orașelor, municipiilor și județelor;

-Prevederile Cărții a – III – a, Titlul VI din Legea numărul 287 /2009 privind Codul civil, republicată, cu modificările și completările ulterioare;

-Prevederile art. 129, alin. (2), lit. c), ale art. 139, alin. (3), completate de prevederile art. 196, alin. (1), lit. a), de prevederile art. 286, alin. (4), de prevederile art. 287, lit. b) precum și de prevederile art. 289 din Ordonanța de Urgență a Guvernului nr. 57 / 2019 privind Codul Administrativ, cu modificările și completările ulterioare;

Adoptă următoarea:

HOTĂRÂRE

Art. 1. Se aprobă modificarea Inventarului bunurilor care alcătuiesc domeniul public al comunei Vișoara, județul Vaslui, după cum urmează:

1. **La poziția numărul 11 (strada numărul 1 sat Vișoara):**
la coloana 3 se adaugă: *suprafața de 3460 mp;*
2. **La poziția numărul 27 (strada numărul 17 sat Vișoara):**
coloana 3 va avea următorul cuprins: *lungime 343 m, lățime 6 m, suprafața de 3387 mp, din pământ din DJ 244 H Popa Petrache la Huzum Gheorghe;*
3. **La poziția numărul 104 (strada numărul 7 sat Viltotești):**
la coloana 3 se adaugă: *suprafața de 1286 mp;*
4. **La poziția numărul 105 (strada numărul 1 sat Văleni):**
la coloana 3 se adaugă: *suprafața de 3443 mp;*
5. **La poziția numărul 108 (strada numărul 1 sat Halta Dodești):**
la coloana 3 se adaugă: *suprafața de 7251 mp;*
6. **La poziția numărul 110 (strada numărul 3 sat Halta Dodești):**
la coloana 3 se adaugă: *suprafața de 1270 mp;*
7. **La poziția numărul 111 (strada numărul 4 sat Halta Dodești):**
la coloana 3 se adaugă: *suprafața de 1313 mp;*
8. **La poziția numărul 184 (strada numărul 27 sat Vișoara):**
la coloana 3 se modifică suprafața: *în loc de 12000 mp se va înscrie 17300 mp;*
9. **La poziția numărul 187 (strada numărul 30 sat Vișoara):**
la coloana 3 se adaugă: *suprafața de 888 mp;*



România
Județul Vaslui
Comuna Viișoara
CONSILIUL LOCAL

Art. 2. Imobilele cuprinse în prezenta Hotărâre nu fac obiectul unei cereri de reconstituire a dreptului de proprietate privată sau de reconstituire depuse în temeiul actelor normative cu caracter permanent privind fondul funciar, respectiv cele care reglementează regimul juridic al imobilelor preluate abuziv de Statul Român în perioada 6 martie 1945 – 22 decembrie 1989, nu au fost cereri de retrocedare formulate în baza Legii 165 / 2013 privind măsurile pentru finalizarea procesului de restituire, în natură sau prin echivalent a imobilelor preluate în mod abuziv în perioada regimului comunist în România, cu modificările și completările ulterioare, nu sunt grevate de sarcini și nu fac obiectul vreunui litigiu.

Art. 3. Prezenta Hotărâre se comunică Prefectului județului Vaslui, Primarului comunei Viișoara și se aduce la cunostința publică prin grija secretarului general al comunei.

Președinte de ședință

Grigoriță Costel

Contrasemnează

Secretarul general al comunei Viișoara

Pîrciu Vlad Nicu

Număr total de consilieri: 11; Prezenți: 11; Voturi "pentru": 11; Voturi "impotrivă": 0;